

Regione Emilia Romagna



COMUNE DI MASSA LOMBARDA

Provincia di Ravenna



P.R.G. 2000

VARIANTE GENERALE AL PIANO REGOLATORE

ADOTTATO CON D.C.C. N. 74 DEL 06/10/2000

APPROVATO CON D.G.P. N. 548 DEL 27/06/2001

PUBBLICATO SUL G.U.R. N. 142/2001 DEL 03/10/2001

VARIANTE SPECIFICA 2002 AI SENSI ART. 15 L.R. 47/78

APPROVATA CON D.C.C. N. 12 DEL 13/02/2003

VARIANTE SPECIFICA 2005 AI SENSI ART. 14 L.R. 47/78

ADOTTATA CON D.C.C. N. 3 DEL 20/01/2005

CONTRORDETTA CON D.C.C. N. 93 DEL 19/12/2005

SINDACO

LINDA GERRANI

SEGRETARIO COMUNALE

MARCO MORDENTI

PROGETTISTA

GABRIELE MONTANARI

RESPONSABILE SETTORE TECNICO

MARCO CERVIGNI


Informazioni del P.R.G.




TAV. 2/C SCALA 1 : 5000

TERRITORIO COMUNALE






CONFINE COMUNALE



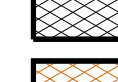
PERIMETRO DEL TERRITORIO URBANIZZATO




PERIMETRO CENTRO STORICO



ZONE RESIDENZIALE DI COMPLETAMENTO O SOSTITUZIONE S1



ZONE RESIDENZIALE DI SOSTITUZIONE COORDINATA S2



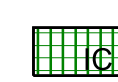
ZONE RESIDENZIALE DI CONSERVAZIONE S3




ZONE RESIDENZIALE SPECIALE SATURAZIONE S4



ZONE RESIDENZIALE SEMIINTERMEDIA DI ESPANSIONE C1



ZONE RESIDENZIALE ESTERNA DI ESPANSIONE C2




ZONE PRODUTTIVA - SATURAZIONE O SOSTITUZIONE D1




ZONE PRODUTTIVA DI COMPLETAMENTO D2



ZONE PRODUTTIVA DI ESPANSIONE D3




ZONE PRODUTTIVA DI TRASFORMAZIONE INTEGRATA D4




ZONE COMMERCIALI D5



ZONE PER IMPIANTI DI CARBURANTE D6




ZONE PER SERVIZI TECNOLOGICI F1



ZONE CIMITERIALE F2




ZONE PER L'ISTITUZIONE S1




ZONE PER ATTREZZATURE DI INTERESSE COMUNE G01




ZONE PER ATTREZZATURE DI INTERESSE G02




PARCHIO PUBBLICO ESISTENTE G3




PARCHIO PUBBLICO DI PROGETTO G3




ZONE A VERDE PUBBLICO ESISTENTE G4



ZONE A VERDE PUBBLICO DI PROGETTO G4



ZONE A PARCO G2 INTERESSE TERRITORIALE G41




ZONE AGRICOLA E1 - ZONE DI PARTICOLARE INTERESSE PAESISTICO ED ALIMENTARI (PTOP ART. 16)




ZONE AGRICOLA E2 - ZONE AGRICOLA DI DIFFICILE SOGLIO




ZONE AGRICOLA E3 - ZONE DI PROSPETTO STRADALE




ZONE AGRICOLA E5 - ZONE DESTINATE AD AGRICOLTURA




EDIFICI CON DESTINAZIONE D'USO NON CONNESSI CON L'AGRICOLTURA




ZONE AGRICOLA E7 - ZONE PER ALLEVAMENTI ZOOTECONICI ESISTENTI



ZONE PER ATTIVITA' ESTRATTIVE ESISTENTI



ZONE PER ATTIVITA' ESTRATTIVE DI PREVISIONE



ZONE DI TUTELA DEI QUANTIFER AMBIENTALI DAI CONFINI DI CACCIA - TUTELA ORDINARIA (PTOP ART. 17B)



ELEMENTI DELL'IMPIANTO STORICO DELLA CENFURAZIONE (PTOP ART. 21D)



DORSI DI AMBITO FLUVIALE RICOSTRUTTI (PTOP ART. 20B)



PALEOSOLCHI DI MODERATA RILEVANZA (PTOP ART. 20C)



AREE D'INCANALIZZAMENTO DI PREVISIONE



AREE FONDAMENTALI ESISTENTI



AREE FONDAMENTALI DI PREVISIONE



AREE A RISCHIO IDROLOGICO (DGR N° 107/198)



LIMITI DI MEDIOCAPACITA'



EDIFICI DI VALORE ARCHITETTONICO O TOPOLOGICO - AMBIENTALE



AREE CON CONTRASTO URBANO



AREE CON CONDENSAZIONE IN ATTO



AREE SOGGETTE A PIANO DI RECUPERO



AREE SOGGETTE A P.I. P.I. PUBBLICA



AREE SOGGETTE A PIANO URBANO



PISTE CICLABILI ESISTENTI



PISTE CICLABILI IN PROGETTO



ZONE A USO PRIVATO



FASCE DI PROSPETTO ELETTRICITA' CON TENSIONI SUPERIORI AI 10 KV (IN SENSO L.R. 30/2000)



VARIANTE STORICA



ARTICOLO 46 - LEGGE REGIONALE 31/2002

ART. 25.1

ART. 25.2

ART. 25.3

ART. 25.4

ART. 24.1

ART. 24.2

ART. 25.1

ART. 25.2

ART. 25.4

ART. 25.5

ART. 25.6

ART. 25.7

ART. 25.8

ART. 25.9

ART. 25.10

ART. 25.11

ART. 25.12

ART. 25.13

ART. 25.14

ART. 25.15

ART. 25.16

ART. 25.17

ART. 25.18

ART. 25.19

ART. 25.20

ART. 25.21

ART. 25.22

ART. 25.23

ART. 25.24

ART. 25.25

ART. 24.1 e 24.2

ART. 14

ART. 14

ART. 14.2

ART. 13

ART. 26

ART. 26

ART. 27.20

ART. 27.20

