

Regione Emilia Romagna



COMUNE DI MASSA LOMBARDA
Provincia di Ravenna



P.R.G. 2000

VARIANTE GENERALE AL PIANO REGOLATORE

ADOTTATO CON D.C.C. N. 74 DEL 06/10/2000

APPROVATO CON D.G.R. N. 649 DEL 17/06/2001

PUBBLICATO SUL B.U.R. N. 142/2001 DEL 03/10/2001

VARIANTE SPECIFICA 2002 AI SENSI ART. 15 L.R. 47/78

APPROVATA CON D.C.C. N. 12 DEL 13/02/2003

VARIANTE SPECIFICA 2005 AI SENSI ART. 14 L.R. 47/78

ADOTTATA CON D.C.C. N. 3 DEL 20/1/2005

CONTRODEDETTA CON D.C.C. N. 93 DEL 13/12/2005

SINDACO
LINDA ERRANI

SEGRETERARIO COMUNALE:
MARCO MORDENTI

RESPONSABILE SETTORE TECNICO
MARCO CERFICOLI




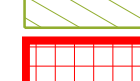
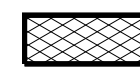

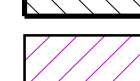
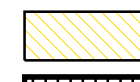

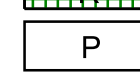

























PROGETTISTA
GABRIELE MONTANARI



Informazioni del P.R.G.



TAV. 1 SCALA 1:10000
QUADRO D'UNIONE
TERRITORIO COMUNALE

LEGENDA		
	CONFINE COMUNALE	
	PERIMETRO DEL TERRITORIO URBANIZZATO	
	PERIMETRO CENTRO STORICO	
	ZONA RESIDENZIALE DI COMPLETAMENTO O SOSTITUZIONE B1	ART. 23.1
	ZONA RESIDENZIALE DI SOSTITUZIONE COORDINATA B2	ART. 23.2
	ZONA RESIDENZIALE DI CONSERVAZIONE B3	ART. 23.3
	ZONA RESIDENZIALE SPECIALE SATURAZIONE B4	ART. 23.4
	ZONA RESIDENZIALE SEMANTICA DI ESPANSIONE C1	ART. 24.1
	ZONA RESIDENZIALE ESTENSIVA DI ESPANSIONE C2	ART. 24.2
	ZONA PRODUTTIVA - SATURAZIONE O DI SOSTITUZIONE D1	ART. 25.1
	ZONA PRODUTTIVA DI COMPLETAMENTO D2	ART. 25.2
	ZONA PRODUTTIVA DI ESPANSIONE D3	ART. 25.3
	ZONA PRODUTTIVA DI TRASFORMAZIONE INTEGRATA D4	ART. 25.4
	ZONA COMMERCIALE D5	ART. 25.5
	ZONA PER IMPIANTI DI CARBURANTE D6	ART. 25.6
	ZONA PER SERVIZI TECNOLOGICI F1	ART. 26.1
	ZONA DIMENSIONALE F2	ART. 26.2
	ZONA PER L'ISTRUZIONE G1	ART. 26.3
	ZONA PER ATTREZZATURE DI INTERESSE COMUNE G21	ART. 26.4
	ZONA PER ATTREZZATURE RELIGIOSE G22	ART. 26.5
	PARCHESSE PUBBLICHE ESISTENTI G3	ART. 26.6
	PARCHESSE PUBBLICHE DI PROGETTO G3	ART. 26.6
	ZONA A VERDE PUBBLICO ESISTENTE G4	ART. 26.7
	ZONA A VERDE PUBBLICO DI PROGETTO G4	ART. 26.7
	ZONA A PARCO DI INTERESSE TERRITORIALE G41	ART. 26.8
	ZONA AGRICOLA B1 - ZONA DI PARTICOLARE INTERESSE PAESISTICO ED AMBIENTALE (PTOP ART. 18)	ART. 27.1
	ZONA AGRICOLA E2 - ZONA AGRICOLA DI DIFFICILE SICOLO	ART. 27.8
	ZONA AGRICOLA E3 - ZONA DI RISPETTO STRADALE	ART. 27.9
	ZONA AGRICOLA E6 - ZONE DESTINATE AD AGRICOLTURA	ART. 27.12
	EDIFICI CON DESTINAZIONE D'USO NON CONNESSI CON L'AGRICOLTURA	ART. 27.25
	ZONA AGRICOLA E7 - ZONE PER ALLEVAMENTI ZOOTECNICI ESISTENTI	ART. 27.13
	ZONE PER ATTIVITA' ESTRATTIVE ESISTENTI	ART. 27.21
	ZONE PER ATTIVITA' ESTRATTIVE DI PREVISIONE	ART. 27.21
	ZONA DI TUTELA DEI CARATTERI AMBIENTALI BACINI, CORSI D'ACQUA - TUTELA ORDINARIA (PTOP ART. 128)	ART. 27.34
	ELEMENTI DELL'IMPIANTO STORICO DELLA CENTURIAZIONE (PTOP ART. 315)	ART. 27.19
	DORSI DI AMBITO FLUVIALE RECENTE (PTOP ART. 208)	ART. 27.16
	PALEODORSI DI MODESTIA RILEVANDA (PTOP ART. 205)	ART. 27.17
	AREE STRADALI DI PREVISIONE	ART. 27.9
	AREE FERROVIARIE ESISTENTI	ART. 27.22
	AREE FERROVIARIE DI PREVISIONE	ART. 27.22
	AREE A RISCHIO IDROGEOLOGICO (DGR N° 1071/98)	ART. 27.23
	LIMITI DI RIEDIFICABILITA'	ART. 27.9
	EDIFICI DI VALORE ARCHITETTONICO O TIPOLOGICO - AMBIENTALE	ART. 27.24
	AREE CON COMPARTO UNITARIO	ART. 24.1 e 24.2
	AREE CON CONVENZIONE IN ATTO	ART. 14
	AREA SOGGETTA A PIANO DI RECUPERO	ART. 14
	AREA SOGGETTA A P.I.P.I. PUBBLICA	ART. 14.2
	AREA SOGGETTA A PIANO UNITARIO	ART. 13
	PISTE CICLABILI ESISTENTI	
	PISTE CICLABILI IN PROGETTO	ART. 29
	ZONA H AD USO PRIVATO	ART. 30
	FASCE DI RISPETTO ELETTRODOTTI CON TENSIONI SUPERIORI AI 15 KV (ai sensi L.R. 30/2000)	ART. 20
	VIABILITA' STORICA	ART. 27.20
	ARTICOLO 46, LEGGE REGIONALE 31/2002	ART. 27.28

