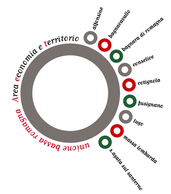

Carta Unica del Territorio
Unione Bassa Romagna

Tavola dei vincoli

TAVOLA FU3
scala 1:5.000

ADOTTATO	Delibera di C.C.	n. 45	del 20/11/2017
APPROVATO	Delibera di C.C.	n.	del
PUBBLICATO	BUR	n.	del

Fusignano

Sindaco referente per l'Unione	Davide Ranalli
Sindaco del Comune di Fusignano	Nicola Pasi
Assessore competente	Andrea Minguzzi
Responsabile del Servizio Urbanistico	Gabriele Montanari
Progettisti	Servizio Urbanistico MATE sc - Carlo Santacroce

Presidente dell'Unione dei Comuni della Bassa Romagna
Luca Piovaccari

I Sindaci
Daniele Bassi (Massa Lombarda)
Enea Emiliani (S.Agata sul Santerno)
Riccardo Francone (Bagnara di Romagna)
Nicola Pasi (Fusignano)
Luca Piovaccari (Cotignola)
Eleonora Proni (Bagnacavallo)
Paola Piva (Conselice)
Davide Ranalli (Lugo)
Mauro Venturi (Alfonsine)

Coordinamento Assessori all'Urbanistica
Valentina Ancarani (Lugo)
Daniele Bassi (Massa Lombarda)
Mauro Bellosi (Bagnara di Romagna)
Enea Emiliani (S.Agata sul Santerno)
Matteo Giacomoni (Bagnacavallo)
Andrea Minguzzi (Fusignano)
Luca Piovaccari (Cotignola)
Pietro Vardigli (Alfonsine)
Roberto Zamboni (Conselice)

Hanno contribuito
Segretario Unione
Marco Mordenti
Servizio Sismico e progettazione
Fabio Minghini

Responsabile dell'Area Economia e Territorio
Marco Mordenti

Servizio Urbanistico
Luca Baccarelli
Silvia Ditoni
Mirella Lama
Gabriele Montanari
Ambra Pagnani
Alessandra Proni

Coordinamento tecnico
Silvia Ditoni (Fusignano)
Gian Franco Fabbri (S.Agata sul Santerno)
Valeria Galanti (Alfonsine)
Mirella Lama (Conselice)
Gabriele Montanari (Bagnacavallo)
Gabriele Montanari (Massa Lombarda)
Ambra Pagnani (Lugo)
Fulvio Pironi (Cotignola)
Danilo Toni (Bagnara di Romagna)
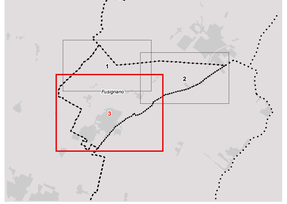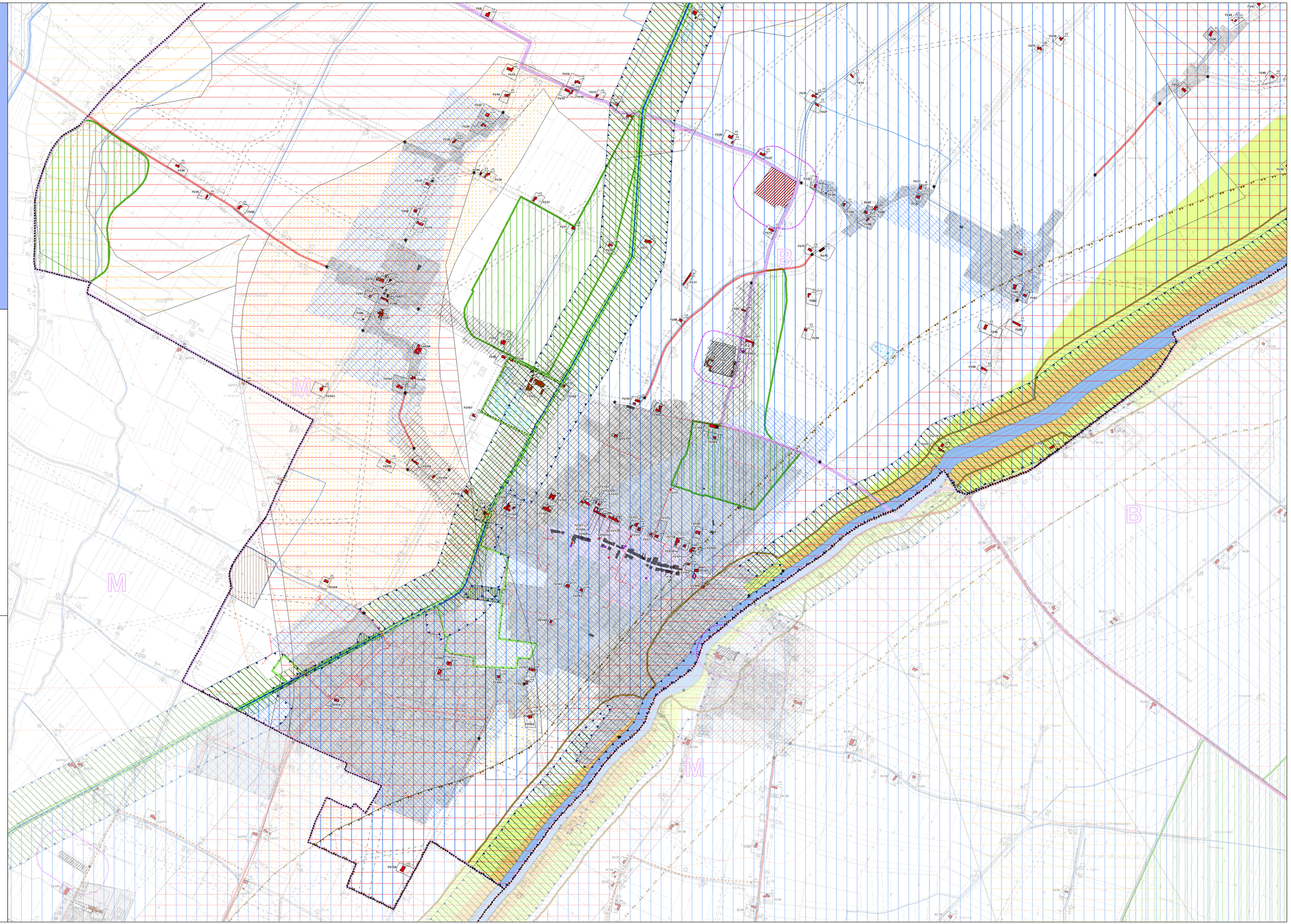
Collaborazione e progettazione MATE sc
Chiara Biagi
Carlo Santacroce