



Tavola 15 (STM4) - Piste ciclabili e Percorsi turistico - ambientali

## Componenti del territorio




- ☐ Comuni confinanti
- ☐ Strade Comuni confinanti

Ferrovie Comuni confinanti

-  1 binario
-  2 binari

Ferrovie Comuni Associazione

-  1 Binario  
 2 Binari

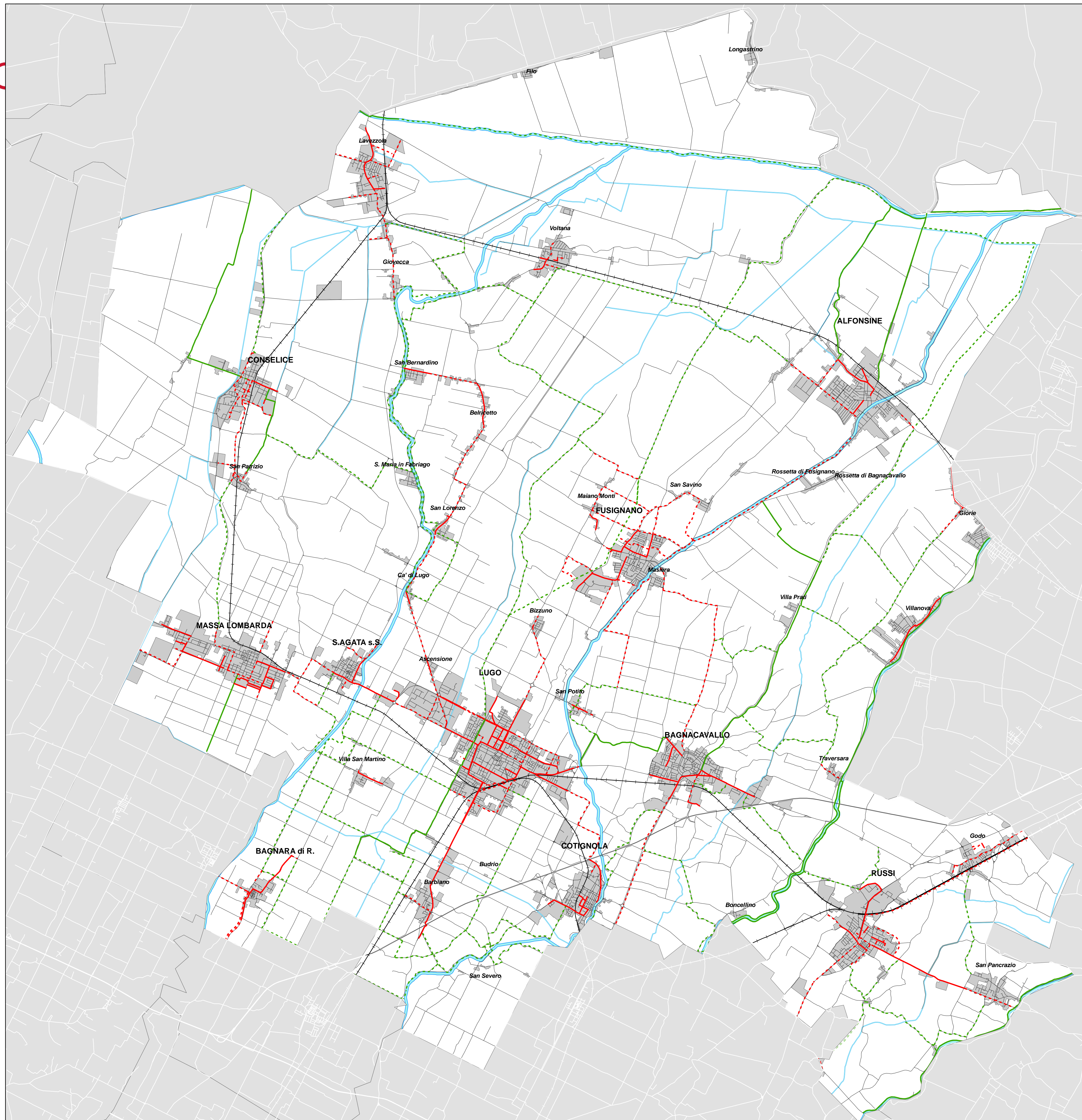
-  Canali principali  
 Fiumi principali  
 Territorio urbanizzato  
 Strade

### Piste ciclabili

- Pista ciclabile esistente  
- - - Pista ciclabile di progetto

### Percorsi turistico - ambientali

- Percorso turistico - ambientale esistente  
- - - Percorso turistico - ambientale di progetto



0 1.250 2.500 5.000  
metri