












Tavola 42 (SP6) - Vincoli sovraordinati - PTCP
Sistemi, zone ed elementi del Piano (stralcio tav. 2 PTCP)



Componenti del territorio

-  Confini Comuni Associazione
 Comuni confinanti
 Strade Comuni confinanti
 Ferrovie Comuni confinanti
 1 binario
 2 binari
 Ferrovie Comuni Associazione
 1 Binario
 2 Binari
 Canali principali
 Fiumi principali
 Territorio urbanizzato
 Strade

Sistemi e zone strutturanti la forma del territorio

Art. 3.12






Laghi, corsi d'acqua e acque sotterranee

- | | | |
|--|--|-----------|
|  | Zone di tutela dei caratteri ambientali di laghi, bacini e corsi d'acqua | Art. 3.17 |
|  | Invasi ed alvei di laghi, bacini e corsi d'acqua | Art. 3.18 |

Zone ed elementi di interesse paesaggistico ambientale






- Zone di particolare interesse paesaggistico ambientale Art. 3.19

Ambiti di tutela

- | | | |
|---|---|------------|
|  | Paleodossi fluviali particolarmente pronunciati | Art. 3.20a |
|  | Dossi di ambito fluviale recente | Art. 3.20b |
|  | Paleodossi di modesta rilevanza | Art. 3.20c |
|  | Bonifiche | Art. 3.23 |
|  | Zone di tutela naturalistica - di conservazione | Art. 3.25a |

Zone ed elementi di particolare interesse storico

Zone ed elementi di particolare interesse storico-archeologico

- | | | |
|---|--|---------------|
|  | Complessi archeologici | Art. 3.21A.a |
|  | Aree di concentrazione di materiali archeologici | Art. 3.21A.b2 |
|  | Zone di tutela dell'impianto storico della centuriazione | Art. 3.21B.c |
|  | Elementi dell'impianto storico della centuriazione | Art. 3.21A.d |
|  | Strade storiche | Art. 3.24a |

Insedimenti storici

- K** Insedimenti urbani storici Art. 3.22

Progetti di valorizzazione

Aree di valorizzazione

- | | | |
|---|------------------|----------|
|  | Parchi regionali | Art. 7.4 |
|---|------------------|----------|

0 1.250 2.500 5.000 metri

Elaborazione cartografica a cura dell'Ufficio di Piano Associato

