



*Piano di Emergenza e di Protezione Civile
dei Comuni dell'Unione della Bassa Romagna*

Modifiche approvate con DGU n. 152 del 06 novembre 2025



Alfonsine



Bagnacavallo



Bagnara di
Romagna



Conselice



Cotignola



Fusignano



Lugo



Massa Lombarda



S. Agata sul Santerno

INDICE

PREMESSA	6
1.INQUADRAMENTO GENERALE E SCENARI DI EVENTO.....	7
1.1.INQUADRAMENTO TERRITORIALE.....	10
1.2.EVENTI CON PREANNUNCIO - CRITICITÀ E SCENARI DI EVENTO.....	26
1.2.1.CRITICITÀ IDRAULICA E PER TEMPORALI.....	26
1.2.1.1.CRITICITÀ IDRAULICA – SCENARI DI RIFERIMENTO E SPECIFICI - EFFETTI AL SUOLO.....	26
1.2.1.2. CRITICITÀ PER TEMPORALI – SCENARI DI RIFERIMENTO- EFFETTI AL SUOLO.....	29
1.2.1.3. ALTRI EVENTI CON PREANNUNCIO– SCENARI DI RIFERIMENTO- EFFETTI AL SUOLO.....	33
1.2.1.3.1.SOGLIE DI ALLERTAMENTO PER ALTRI EVENTI CON PREANNUNCIO.....	33
1.2.1.3.2.IL SISTEMA DI ALLERTAMENTO IN CORSO DI EVENTO.....	37
1.2.2.STORICO EVENTI.....	39
1.3.EVENTI SENZA PREANNUNCIO - CRITICITÀ E SCENARI DI EVENTO.....	40
1.3.1.RISCHIO SISMICO.....	40
1.3.1.1.SCENARI SPECIFICI.....	41
1.3.2.RISCHIO DI INCIDENTE RILEVANTE.....	42
1.3.2.1.CRITICITÀ SULLA MOBILITÀ.....	43
1.3.2.1.1.SCENARIO DI EVENTO.....	43
1.4.ELEMENTI ESPOSTI AL RISCHIO.....	45
1.4.1.COMUNE DI ALFONSINE.....	45
1.4.2.COMUNE DI BAGNACAVALLLO.....	56
1.4.3.COMUNE DI BAGNARA DI ROMAGNA.....	70
1.4.4.COMUNE DI CONSELICE.....	75
1.4.5.COMUNE DI COTIGNOLA.....	84
1.4.6.COMUNE DI FUSIGNANO.....	94
1.4.7.COMUNE DI LUGO.....	101
1.4.8.COMUNE DI MASSA LOMBARDA.....	126
1.4.9.COMUNE DI SANT’AGATA SUL SANTERNO.....	134
1.5.CARTOGRAFIA	139
2.ORGANIZZAZIONE DELLA STRUTTURA COMUNALE DI PROTEZIONE CIVILE.....	140
2.1.STRUTTURA PROTEZIONE CIVILE DELL’UNIONE DEI COMUNI.....	141
2.1.1 STRUTTURA ORGANIZZATIVA PROTEZIONE CIVILE UNIONE.....	146

2.2.STRUTTURA DEI CENTRI OPERATIVI COMUNALI.....	147
2.2.1.STRUTTURA DEL CENTRO OPERATIVO COMUNALE DI ALFONSINE.....	149
2.2.2.STRUTTURA DEL CENTRO OPERATIVO COMUNALE DI BAGNARA DI ROMAGNA.....	149
2.2.3.STRUTTURA DEL CENTRO OPERATIVO COMUNALE DI BAGNACAVALLLO.....	151
2.2.4.STRUTTURA DEL CENTRO OPERATIVO COMUNALE DI CONSELICE.....	153
2.2.5.STRUTTURA DEL CENTRO OPERATIVO COMUNALE DI COTIGNOLA.....	155
2.2.6.STRUTTURA DEL CENTRO OPERATIVO COMUNALE DI FUSIGNANO.....	156
2.2.7.STRUTTURA DEL CENTRO OPERATIVO COMUNALE DI LUGO.....	157
2.2.8.STRUTTURA DEL CENTRO OPERATIVO COMUNALE DI MASSA LOMBARDA.....	159
2.2.9. STRUTTURA DEL CENTRO OPERATIVO COMUNALE DI S.AGATA SUL SANTERNO.....	161
2.2.10 CENTRI OPERATIVI CON STRUTTURA ORGANIZZATIVA RIDOTTA.....	163
2.2.11 REGOLE A CUI ATTENERSI IN CASO DI ALLERTA.....	163
2.3.DISPONIBILITÀ FINANZIARIE PER LE ATTIVITÀ DI PROTEZIONE CIVILE.....	164
2.4.STRUMENTI INFORMATICI: WEB ALLERTE E SISTEMI LOCALI.....	165
2.4.1.STRUMENTI INFORMATIVI ON-LINE.....	165
2.4.1.1.SITI REGIONALI.....	165
2.4.1.2.WEB SIT UCBR MODELLO EMERGE.....	165
2.4.1.3.SISTEMA DI INFORMAZIONE E ALLERTAMENTO TELEFONICO ALERT SISTEM.....	165
2.5.VOLONTARIATO COMUNALE DI PROTEZIONE CIVILE.....	166
2.6.FORMAZIONE, ESERCITAZIONI ED INIZIATIVE DI PROTEZIONE CIVILE.....	167
2.6.1.PROGRAMMA DELLA FORMAZIONE.....	167
2.7.RISORSE COMUNALI: MATERIALI E MEZZI ED AREE DI EMERGENZA.....	168
3.MODELLO DI INTERVENTO.....	169
3.1.PIANO INTERNO (CHI-COSA-QUANDO).....	170
3.1.1.EVENTI CON PREANNUNCIO.....	170
3.1.1.1.AZIONI IN FASE PREVISIONALE – ALLA RICEZIONE DELLE ALLERTE METEO-IDROGEOLOGICHE-IDRAULICHE.....	170
3.1.1.2.AZIONI IN CORSO DI EVENTO – PER EVENTI CON INVIO DI NOTIFICHE PLUVIO-IDROMETRICHE (CRITICITÀ IDRAULICA, IDROGEOLOGICA, IDROGEOLOGICA PER TEMPORALI).....	173
3.1.1.3.AZIONI IN CORSO DI EVENTO – PER EVENTI SENZA NOTIFICHE (VENTO, TEMPERATURE ESTREME, NEVE, GHIACCIO E PIOGGIA CHE GELA, STATO DEL MARE).....	178
3.1.2.EVENTI SENZA PREANNUNCIO.....	181
3.2.SEGNALAZIONI, REPORT DANNI, ORDINANZE	184

3.3.CONDIZIONE LIMITE DI EMERGENZA.....	187
3.4.PIANIFICAZIONI SPECIFICHE DI EMERGENZA.....	188
4.INFORMAZIONE ALLA POPOLAZIONE.....	189
4.1.INFORMAZIONE ALLA POPOLAZIONE PROPEDEUTICA.....	191
4.2.INFORMAZIONE ALLA POPOLAZIONE PREVENTIVA.....	191
4.3.INFORMAZIONE ALLA POPOLAZIONE IN EMERGENZA.....	192
4.3.1.CHECKLIST PER L'UTILIZZO DEGLI STRUMENTI DI INFORMAZIONE ALLA POPOLAZIONE DURANTE L'EMERGENZA – EVENTI CON NOTIFICA.....	194
4.3.2.CHECKLIST PER L'UTILIZZO DEGLI STRUMENTI DI INFORMAZIONE ALLA POPOLAZIONE DURANTE L'EMERGENZA – EVENTI SENZA NOTIFICA.....	196
4.3.3.CHECKLIST PER L'UTILIZZO DEGLI STRUMENTI DI INFORMAZIONE ALLA POPOLAZIONE DURANTE L'EMERGENZA – RISCHIO INCIDENTE RILEVANTE.....	198
5. AGGIORNAMENTO DEL PIANO DI EMERGENZA	199

INDICE ALLEGATI

ALLEGATI OPERATIVI PARTE 1:

ALL 1.3.A – ISTRUZIONI PER LA CONVOCAZIONE E IL FUNZIONAMENTO DEL CENTRO OPERATIVO COMUNALE (C.O.C.), PER LA RIUNIONE DI COORDINAMENTO SOVRACOMUNALE (CSU) E PER L'ATTIVAZIONE DEL VOLONTARIATO IN CASO DI EMERGENZA

ALL 1.4.A – ELENCO NUCLEI FAMILIARI CON NECESSITA' DI ASSISTENZA – VEDI WEBIST

ALL 1.5.A – CARTOGRAFIA

ALLEGATI OPERATIVI PARTE 2:

ALL 2.2.A – MODELLO DELIBERA COSTITUZIONE/AGGIORNAMENTO DEL COC

ALL 2.2.B – SCHEDE DELLE FUNZIONI DEL COC

ALL 2.2.C – CONTATTI DI EMERGENZA

All_2.5.A – MODELLO DI CONVENZIONE PER LA DISCIPLINA DEI RAPPORTI TRA AMMINISTRAZIONE COMUNALE ED ASSOCIAZIONI DI VOLONTARIATO PER ATTIVITÀ DI PROTEZIONE CIVILE

All_2.5.B – PROCEDURE PER ISCRIZIONE ALL'ELENCO REGIONALE

All_2.7.A – MODELLO DI DELIBERA PER L'INDIVIDUAZIONE, L'AGGIORNAMENTO E L'APPROVAZIONE DELLE AREE DI ATTESA, DI ACCOGLIENZA SCOPERTA E COPERTA, DI AMMASSAMENTO E DI DEPOSITO DA UTILIZZARSI IN CASO DI EMERGENZA DI PROTEZIONE CIVILE

All_2.7.B – ELENCO AREE DI ACCOGLIENZA E AMMASSAMENTO

All_2.7.C – ELENCO MATERIALI E MEZZI

ALLEGATI OPERATIVI PARTE 3:

AII_3.1.A – MODELLO RUBRICA NUMERI UTILI DI PROTEZIONE CIVILE

AII_3.1.B – VERBALE RESOCONTO ATTIVITA' C.O.C. E CHECK LIST VERIFICA FUNZIONALITÀ CENTRO OPERATIVO COMUNALE

AII_3.1.C.A – MODELLO DI ORDINANZA DI APERTURA COC ESTESO

AII_3.1.C.B – MODELLO DI ORDINANZA DI APERTURA COC RIDOTTO

AII_3.1.D – MODELLO COMUNICAZIONE ATTIVAZIONE COC

AII_3.1.E – MODELLO RICHIESTA ATTIVAZIONE VOLONTARIATO IN EMERGENZA

AII_3.2.A – TABELLA REPORT DANNI

AII_3.2.B – MODELLO LETTERA SEGNALAZIONE DANNI

AII_3.2.C – MODELLO RICHIESTA FINANZIAMENTO ART. 10 L.R. 1/2005

AII_3.2.D – MODELLI ORDINANZE DEL SINDACO

AII_3.2.E – MODELLO VERBALE DI ALLERTAMENTO ALLA POPOLAZIONE

AII_3.2.F – MODELLO REGISTRO ORDINANZE

ALLEGATI OPERATIVI PARTE 4:

AII_4.1.A – MODELLO DI INFORMAZIONE GENERICA SUL SERVIZIO DI PROTEZIONE CIVILE

AII_4.1.B – MODELLO PICCOLO MANUALE DI PROTEZIONE CIVILE

AII_4.2.A – MODELLO BROCHURE INFORMAZIONE PREVENTIVA “COSA FARE IN CASO DI EMERGENZA”

AII_4.3.A – MODELLO COMUNICATO INFORMAZIONE GENERICA EVENTO IN CORSO

AII_4.3.B – MODELLO COMUNICATO SUPERAMENTO SOGLIE/LIVELLI DI PERICOLOSITA'

AII_4.3.C – MODELLO COMUNICATO CESSAZIONE FASE DI ALLERTA

AII_4.3.D – PROTOCOLLO DI COMUNICAZIONE IN EMERGENZA

PREMESSA

Il presente Piano di Emergenza e di Protezione Civile dei Comuni dell'Unione della Bassa Romagna rappresenta lo strumento unico per i 9 Comuni dell'Unione per la gestione delle emergenze di Protezione Civile.

Il Piano viene pubblicato sul sito degli enti anche tramite link al portale "Allerta Meteo Emilia Romagna", a cura del Servizio Comunicazione dell'Unione su richiesta del Responsabile del Servizio di Protezione Civile dell'Unione. Il suo utilizzo è supportato inoltre dal WEB-SIT Protezione Civile - Modello Emerge che consente la gestione di tutta la parte cartografica, delle banche dati, nonché la gestione in tempo reale degli eventi per gli addetti all'emergenza.

Il Piano è stato predisposto secondo lo schema "Indirizzi per la predisposizione dei piani comunali di protezione civile" elaborato dall'Agenzia per la sicurezza territoriale e la protezione civile in collaborazione con ANCI Emilia-Romagna.

Il Piano si compone di quattro capitoli:

- Inquadramento generale e scenari di evento
- Organizzazione della struttura comunale di protezione civile
- Modello d'intervento
- Informazione alla popolazione

Il Presente Piano, sostituisce integralmente quello precedente, approvato con delibera di Consiglio Unione n.12 del 13/02/2013 ed il modello organizzativo approvato con delibera di G.U. n.226 del 27/10/2016 e recepisce gli aggiornamenti del D.lgs. 1/2018 "Codice della Protezione Civile", del nuovo sistema di allertamento (allerta codice colore) per tutti gli eventi con preannuncio, del "Piano Regionale di previsione, prevenzione e lotta attiva contro gli incendi boschivi ex L. 353/2000" e della "Direttiva 2007/60/CE relativa alla valutazione e alla gestione del rischio di alluvioni, recepita nell'ordinamento italiano con il Decreto Legislativo 23 febbraio 2010 n. 49.

1.INQUADRAMENTO GENERALE E SCENARI DI EVENTO

I territorio dei Comuni della Bassa Romagna si estendono su una superficie complessiva di 526,09 Km²., così suddivisa:

Località - Superficie	Latitudine – Longitudine (Gradi, MM, SS)	Altitudine (m.s.m.)
Alfonsine Km ² 106,74	44°30'21,67"N - 12°02'27,77"E	6
Bagnacavallo Km ² 79,52	44°24'58,95"N – 11°58'38,19"E	16
Bagnara di Romagna Km ² 10,02	44°23'21,33"N – 11°49'34,54"E	22
Conselice Km ² 60,27	44°30'45,86"N – 11°49'43,81"E	7
Cotignola Km ² 34,96	44°23'04,29"N – 11°56'33,66"E	19
Fusignano Km ² 24,60	44°28'05,35"N – 11°57'34,36"E	9
Lugo Km ² 116,93	44°25'13,06"N – 11°54'42,17"E	15
Massa Lombarda Km ² 37,02	44°26'47,07"N – 11°49'40,89"E	14
S.Agata Km ² 9,49	44°26'33,01"N – 11°51'42,32"E	14

Dal punto di vista amministrativo il territorio dell'Unione confina a Sud con il Comune di Faenza, Solarolo e Mordano; a Ovest con il Comune di Imola; a Nord confina il Comune di Argenta e Ravenna ed ad Est confina con il Comune di Ravenna e Russi.

Dati climatici

Sull'area dell'Unione è possibile sostanzialmente individuare due comparti che si diversificano per caratteristiche climatiche.

Pianura costiera. E' la stretta fascia delimitata dalla linea di costa verso il mare e che risente nettamente dei caratteri marittimi fino approssimativamente ad una decina di chilometri verso l'interno. Questi sono costituiti da una frequente e talvolta accentuata ventilazione, da precipitazioni piuttosto ridotte specie nelle zone più a nord e da un'accentuata mitigazione termica. E' proprio il particolare regime termico a caratterizzare la pianura costiera: sebbene le temperature medie siano poco diverse da quelle dell'entroterra, tuttavia viene sensibilmente ridotta l'escursione termica diurna giornaliera, soprattutto nei mesi invernali. La maggiore lontananza dalle catene montuose comporta una quasi completa esposizione ai venti, se si eccettua una debole protezione alle correnti libecciali da sud-ovest dovuta all'Appennino. Caratteristici dei mesi invernali ed in parte delle stagioni intermedie sono il caldo ed umido scirocco proveniente da sud – est e la fredda e asciutta bora che spira da nord-est ed è responsabile dei rari periodi di gelo. D'estate è il regime delle brezze quello prevalente e permette la mitigazione del caldo afoso. La circolazione "vivace" è responsabile anche di un minore numero di giorni nebbiosi.

Pianura interna. Nonostante il carattere di stretta contiguità con la zona precedente, tuttavia questa fascia, che si spinge fino alla zona pedecollinare, mostra caratteri piuttosto diversi. In pratica abbiamo il passaggio

da un clima marittimo ad uno più continentale: aumento della escursione termica giornaliera con più frequenti gelate, ventilazione più contenuta, aumento delle formazioni nebbiose e delle giornate d'afa. Soprattutto la temperatura mostra un calo sensibile rispetto alla costa tenendo conto comunque della notevole vicinanza. Il regime pluviometrico invece è simile al precedente, con una maggiore frequenza d'inverno di precipitazioni nevose.

Sotto il profilo della piovosità il territorio in questione è caratterizzato da due massimi di piovosità nei periodi primaverile ed autunnale.

I valori totali annui di pioggia oscillano fra i 650 e i 900 mm, equivalenti 650/900 litri di acqua per metro quadrato all'anno.

Il quadro generale evidenzia come il territorio dell'Unione dei Comuni della Bassa Romagna, come del resto l'intero territorio provinciale, essendo maggiormente esposto ai flussi orientali e sud-orientali ed assai meno alle temperate ed umide correnti tirreniche (che spesso si "riversano" dall'Appennino sul nostro territorio sotto forma di un asciutto vento detto föhn) possa essere maggiormente avvicinato al clima continentale abbastanza asciutto tipico della Pianura Padana, piuttosto che a quello marittimo e caratterizzato da abbondanti precipitazioni delle regioni di pari latitudine (Liguria e Toscana).

Su questo quadro generale si inseriscono i due caratteri peculiari : precipitazioni nettamente più abbondanti nella fascia collinare e le temperature più miti della fascia costiera. Caratteristica comune dell'intera provincia è invece il concentrarsi delle precipitazioni soprattutto nella stagione autunnale ed in misura leggermente inferiore in inverno e primavera, mentre la stagione estiva è in genere asciutta salvo locali episodi temporaleschi che però negli ultimi anni si sono rilevati molto intensi e di difficile previsione.

I Cambiamenti climatici

Un elemento fondamentale che la Pianificazione in materia di Protezione Civile deve tenere in considerazione è rappresentato dai cambiamenti climatici.

In particolare il surriscaldamento globale, causato dall'immissione da parte dell'uomo di gas serra nell'atmosfera, ha generato una serie di mutamenti climatici che sono stati oggetto di studio da parte di ARPAE nell'ambito del progetto Life Primes (2016-2018) per la nostra Regione e che si possono così sintetizzare:

- Aumento generale delle temperature mediarmente di 0,4°C in inverno e 0,6°C in estate nel periodo 1961-2015
- Aumento costante delle anomalie termiche nel periodo 1961-2015 (vedi illustrazione 1)
- Calo delle precipitazioni in valori assoluti, ma intensificazione dei fenomeni specialmente in autunno (aumento eventi estremi);
- Aumento del numero delle piene fluviali nel periodo autunnale
- Aumento degli eventi estremi (fino a più 30 %)

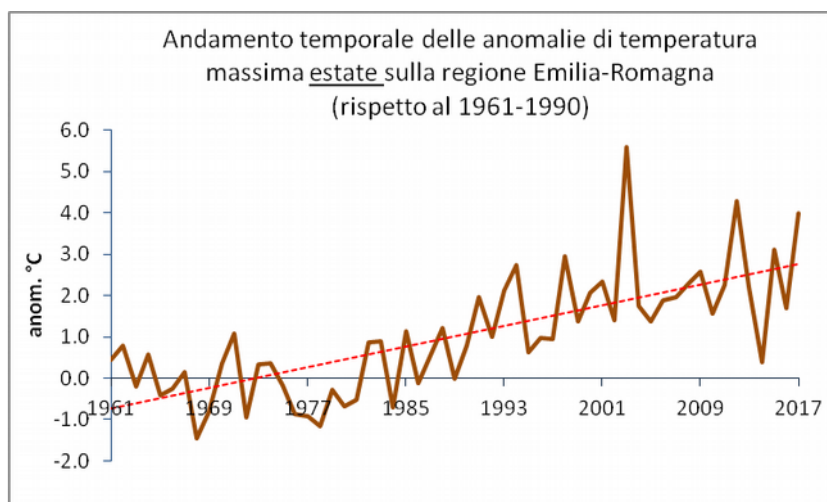


Illustrazione 1: Andamento delle anomalie termiche registrate in Emilia Romagna

1.1. INQUADRAMENTO TERRITORIALE

Rappresentazione schematica del territorio dei Comuni della Bassa Romagna e schede di sintesi per ogni Comune:



Illustrazione 2: Il territorio dell'Unione dei Comuni della Bassa Romagna

COMUNE DI ALFONSINE				
Abitanti	11.617			
Superficie	115,77 km²			
Altitudine	6 m s.l.m.			
Sede Municipale	Piazza Gramsci n. 1 - 48011 Alfonsine (RA) - tel. 0544 299611 pg.comune.alfonsine.ra.it@legalmail.it			
Sede Centro Operativo Comunale	Piazza Gramsci 1 (Sede Municipale)			
Sede Centro Operativo secondario	Via Murri 26 (Plesso Scolastico Matteotti 2)			
Anagrafe al 31/12/2024	Nome	N. Abitanti	Nuclei famigliari	Distanza dal capoluogo
	Alfonsine (Capoluogo)	11.617	4847	---
	Longastrino	612	289	9 km
	Filo	385	197	12 km
Distretto sanitario	Lugo			
Strutture Sanitarie	ASSENTI			
Strutture operative (magazzini materiali e mezzi)	Indirizzo		Superficie	
	Via Destra Senio, 14		Mq 4000 (area coperta) Mq 650 (area scoperta)	
Volontariato di Protezione Civile	Convenzione con Associazione Pubblica Assistenza Città delle Alfonsine			
Gestori servizi essenziali	Tipologia	Nome		Note
	Energia Elettrica	Hera Comm		800713900

	Acqua	Hera Comm	800713900
	Gas	Italgas	800900999
	Rifiuti	Hera	800713900
Rete viaria e di collegamento	Si rimanda al WEB -SIT		
Reticolo idrografico	Si rimanda al WEB -SIT		
Classificazione sismica	Zona 2		
Aeroporti/Elisuperfici	ASSENTE		
Aree Artigianali	<ul style="list-style-type: none"> •Via Stroppata •Via della Cooperazione 		
Aziende aziende a rischio di incidente rilevante	Assenti		
Particolari edifici d'interesse pubblico	Già classificati nelle schede esposti al rischio		

COMUNE DI BAGNACAVALLO				
Abitanti	16.621			
Superficie	79,52 Km²			
Altitudine	11 m s.l.m.			
Sede Municipale	Piazza Libertà, 12 - 48012 Bagnacavallo (RA) - tel. 0545 280811 fax 0545 280813 Posta certificata: pg.comune.bagnacavallo.ra.it@legalmail.it			
Sede Centro Operativo Comunale	Piazza Libertà, 5 (Palazzo Vecchio) – 2° piano			
Sede Centro Operativo secondario	Via Giustiniano, 20 (Centro di Protezione Civile)			
Anagrafe al 31/12/2024	Nome	N. Abitanti	Nuclei famigliari	Distanza dal capoluogo
	Capoluogo	9446	4455	--
	Boncellino	521	217	4 km
	Glorie	1423	631	9 km
	Masiera	993	427	4 km
	Rossetta	376	161	5 km

	Traversara	985	438	4 km
	Villanova	2325	1062	7 km
	Villa Prati	552	249	5 km
Distretto sanitario	Lugo			
Strutture Sanitarie	ASSENTI			
Strutture operative (magazzini materiali e mezzi)	Indirizzo	Superficie		
	Via Lanconelli 15	1313 m ² (area coperta) 4048 m ² (area scoperta)		
	Via Stradello 2	350 m ² (area coperta comunale/Unione) 800 m ² (area scoperta esclusiva)		
Volontariato di Protezione Civile	Nome	Contatti	Indirizzo	
	Corpo Volontario Forestale	0545 63467 XXXXXXXX	Via Stradello 5/A	
	Gruppo Comunale Volontari Protezione Civile Bagnacavallo	0545 280875 Ufficio LLPP XXXXXXXX	Piazza della Libertà, 5 c/o Area Tecnica	
Gestori servizi essenziali	Tipologia	Nome	Note	
	Energia Elettrica	E-Distribuzione	803 500	
	Acqua	Hera Comm	800 713900	
	Gas	Italgas	800 900999	
	Rifiuti	Hera	800 999500	
Rete viaria e di collegamento	Si rimanda al WEB -SIT			
Reticolo idrografico	Si rimanda al WEB -SIT			
Rete viaria e di collegamento	Si rimanda al WEB -SIT			
Elisuperfici	Ubicazioni	Coordinate	Referenti e contatti	

	Via Trasale di Mezzo incrocio via Crocetta	lat (44°26'13,85") ; long (11°57'40,20")	Ballardini Oriano (proprietario) XXXXXXXXXX Dott. David Minguzzi XXXXXXXXXX Ing. Morena Venturi XXXXXXXXXX
Aree Artigianali	<ul style="list-style-type: none"> •Via Naviglio, Bagnacavallo •Via S.Vitale, Bagnacavallo 		
Aziende rischio di incidente rilevante	<ul style="list-style-type: none"> •Stogit Adriatica (ex Edison Energia), CLUSTER A: Via Chiusa 56, Bagnacavallo •Terremerse soc. cop.: Via Cà del Vento 21, Bagnacavallo 		
Particolari edifici d'interesse pubblico	Già classificati nelle schede esposti al rischio		

COMUNE DI BAGNARA DI ROMAGNA				
Abitanti	2363			
Superficie	10,2 km²			
Altitudine	22 m s.l.m.			
Sede Municipale	Piazza Marconi, 2 – 48031 Bagnara di Romagna (RA) – tel. 0545 905503 fax 0545 76636 P.E.C. pg.comune.bagnara.ra.it@legalmail.it			
Sede Centro Operativo Comunale	Piazza Marconi 2 (Sede Municipale)			
Sede Centro Operativo secondario	Via Matteotti 14 (Scuola Media)			
Anagrafe al 31/12/2024	Nome	N. Abitanti	Nuclei famigliari	Distanza dal capoluogo
	Capoluogo (non ci sono frazioni)	2363	1024	--
Distretto sanitario	Lugo			
Strutture Sanitarie	ASSENTI			

Strutture operative (magazzini materiali e mezzi)	Indirizzo		Superficie
	Via 2 Giugno, 30		300 m ² (area coperta) 380 m ² (area scoperta)
Volontariato di Protezione Civile	Nome	Contatti	Indirizzo
	Gruppo Intervento Volontario e Sportivo– G.I.V.E.S.	0545 76082 Mirko Bellosi XXXXXXXX	Via Giuliana 4/c
Gestori servizi essenziali	Tipologia	Nome	Note
	Energia Elettrica	Hera Imola Faenza	800 999010
	Acqua	Hera Imola Faenza	800 713900
	Gas	Hera Imola Faenza	800 713666
	Rifiuti	Hera s.r.l.	800 999500
Rete viaria e di collegamento	Si rimanda al WEB -SIT		
Reticolo idrografico	Si rimanda al WEB -SIT		
Classificazione sismica	Zona 2		
Elisuperfici/Aeroporti	Ubicazioni	Coordinate	Referenti e contatti
	Via Ripe di Bagnara n. 4	lat (44°23'59,35") long (11°51'22,83")	Callegati Oriano (presidente aeroclub) XXXXXXXX in alternativa nei feriali escluso il lunedì Roberto Bassi (XXXXXXX)
Aree Artigianali	•Via 2 Giugno •Via Ordiere		
Aziende rischio di incidente rilevante	Assenti		
Particolari edifici d'interesse pubblico	Già classificati nelle schede esposti al rischio		

COMUNE DI CONSELICE				
Abitanti	9635			
Superficie	60 km²			
Altitudine	6 m s.l.m.			
Sede Municipale	Via G. Garibaldi, 14 - 48017 Conselice (RA) - tel. 0545 0545 986910 - fax 0545 38107 PEC pg.comune.conselice.ra.it@legalmail.it			
Sede Centro Operativo Comunale	Via Garibaldi 14 (Sede Municipale)			
Sede Centro Operativo secondario	Via Garibaldi 8 (Sede presidio locale PM)			
Anagrafe al 31/12/2024	Nome	N. Abitanti	Nuclei famigliari	Distanza dal capoluogo
	Capoluogo	5520	2374	--
	Lavezzola	2969	1323	7 km
	San Patrizio	1146	419	4 km
Distretto sanitario	Lugo			
Strutture Sanitarie	ASSENTI			
Strutture operative (magazzini materiali e mezzi)	Indirizzo	Superficie		
	Via Guglielma	900 m² (area coperta)		

Volontariato di Protezione Civile	Nome	Contatti	Indirizzo
	Gruppo Comunale Dei Volontari Di Protezione Civile di Conselice	Coordinatore Gianluigi Bartolini XXXXXXXX	Via Garibaldi 14
Gestori servizi essenziali	Tipologia	Nome	Note
	Energia Elettrica	Hera	800 999010
	Acqua e fognature	Hera Comm	800 713900
	Gas	Italgas	800 713666
	Rifiuti	Hera	800 999500
Rete viaria e di collegamento	Si rimanda al WEB -SIT		
Reticolo idrografico	Si rimanda al WEB -SIT		
Classificazione sismica	Zona 2		
Elisuperfici/ Aeroporti	Ubicazioni	Coordinate	Referenti e contatti
	Via Montalbotto, 1	Lat (44° 32' 30") long (11° 47' 22")	Delta Club Conselice XXXXXXXXXX (da sito ENAC)
Aree Artigianali	<ul style="list-style-type: none"> •Via Selice / Via Gardizza, Conselice •Via della Cooperazione, Conselice •Via delle Industrie, Lavezzola 		
Aziende rischio di incidente rilevante	Assenti		
Particolari edifici d'interesse pubblico	Già classificati nelle schede esposti al rischio		

COMUNE DI COTIGNOLA	
Abitanti	7351
Superficie	34,96 km ²
Altitudine	19 m s.l.m.

Sede Municipale	Piazza Vittorio Emanuele II, 31 – 48033 Cotignola (RA) – tel. 0545 908811 PEC pg.comune.cotignola.ra.it@legalmail.it			
Sede Centro Operativo Comunale	Piazza Vittorio Emanuele II, 31 (Sede Municipale)			
Sede Centro Operativo secondario	Corso Sforza 48 (Palazzo Tarlazzi)			
Anagrafe al 31/12/2024	Nome	N. Abitanti	Nuclei famigliari	Distanza dal capoluogo
	Capoluogo	4623	2062	--
	Barbiano	2044	877	4 Km
	Budrio	183	70	4 Km
	San Severo	501	199	4 km
Distretto sanitario	Lugo			
Strutture Sanitarie	Clinica Villa Maria, Via Corriera, 1 Direttore Sanitario: Dott.ssa Silvia Rapuano Centralino: +39 0545 217111			
Strutture operative (magazzini materiali e mezzi)	Indirizzo	Superficie		
	Via Marconi	2.570 m² (area coperta)		
Volontariato di Protezione Civile	Gruppo Comunale Dei Volontari Di Protezione Civile di Cotignola	Maurizio Verna XXXXXXXX	P.zza Vittorio Emanuele II n. 31	
Gestori servizi essenziali	Tipologia	Nome	Note	
	Energia Elettrica	Enel	051 7790995	
	Acqua	Hera Comm	800 713900	
	Gas	Hera Comm	800 713666	
	Rifiuti	Hera	800 999500	
Rete viaria e di collegamento	Si rimanda al WEB -SIT			
Reticolo idrografico	Si rimanda al WEB -SIT			

Classificazione sismica	Zona 2
Elisuperfici/Aeroporti	Assenti
Aree Artigianali	<ul style="list-style-type: none"> •Via Nullo Baldini, Cotignola •Via 10 Aprile, Cotignola •Via Madonna di Genova, Cotignola •Via Provinciale Felisio, Barbiano •Via Peschiera -Via Corriera, Barbiano
Aziende rischio di incidente rilevante	<ul style="list-style-type: none"> •STI Solfotecnica Italiana s.p.a.: Via Evangelista Torricelli, 2 Cotignola •Stogit Adriatica (ex Edison Energia) CLUSTER C: S.Severo – Via Rondinina 4/A, Cotignola •ANG Energia: Via Pergola 5, Cotignola •Madel: Via Evangelista Torricelli, 3 Cotignola
Particolari edifici d'interesse pubblico	Già classificati nelle schede esposti al rischio

COMUNE DI FUSIGNANO

Abitanti	8175			
Superficie	24,6 km²			
Altitudine	9 m s.l.m.			
Sede Municipale	Corso Emaldi, 115 – 48034 Fusignano (RA) – tel. 0545 955611 PEC pg.comune.fusignano.ra.it@legalmail.it			
Sede Centro Operativo Comunale	Corso Emaldi 115 (Sede Municipale)			
Sede Centro Operativo secondario	Via Falcone Borsellino 50 (Asilo nido il Bosco)			
Anagrafe al 31/12/2024	Nome	N. Abitanti	Nuclei famigliari	Distanza dal capoluogo
	Capoluogo	6397	2839	--
	Rossetta	291	128	5 km
	Maiano	654	295	2 km
	San Savino	833	377	3 km

Distretto sanitario	Lugo		
Strutture Sanitarie	ASSENTI		
Strutture operative (magazzini materiali e mezzi)	Indirizzo	Superficie	
	Via Fornace, 35	360 m ² (area coperta) 1500 m ² (area scoperta)	
Volontariato di Protezione Civile	Nome	Contatti	Indirizzo
	V.A.B. Vigilanza Antincendi Boschivi	Presidente: Ignazio Bologna Tel. XXXXXXXX	Via Spadolini 36
	Gruppo Comunale di Protezione Civile	Coordinatore Fabio Dal Borgo XXXXXXX	Corso Emaldi 115
Gestori servizi essenziali	Tipologia	Nome	Note
	Energia Elettrica	Edison	803.500
	Acqua	Hera Comm	800 713900
	Gas	Italgas	800 900999
	Rifiuti	Hera	800 999500
Rete viaria e di collegamento	Si rimanda al WEB -SIT		
Reticolo idrografico	Si rimanda al WEB -SIT		
Classificazione sismica	Zona 2		
Elisuperfici/Aeroporti	Assenti		
Aree Artigianali	•Via S.Barbara/Via dell'Artigianato, Fusignano		
Aziende rischio di incidente rilevante	Assenti		
Particolari edifici d'interesse pubblico	Già classificati nelle schede esposti al rischio		

COMUNE DI LUGO				
Abitanti	32.396			
Superficie	116,93 km ²			
Altitudine	15 m s.l.m			
Sede Municipale	Piazza dei Martiri n. 1 Lugo 48022 (RA) - tel. 0545 299111 PEC pg.comune.lugo.ra.it@cert.legalmail.it			
Sede Centro Operativo Comunale	Piazza Martiri 1 (Sede Municipale)			
Sede Centro Operativo secondario	Via Largo Gramigna 1 (Sede Comando PM)			
Anagrafe al 31/12/2024	Nome	N. Abitanti	Nuclei famigliari	Distanza dal capoluogo
	Capoluogo + Ascensione	22.275	10.346	
	Bizzuno	1.078	466	4 Km
	Villa San Martino + Zagonara	1.450	636	4 km
	San Potito	744	339	3 km
	San Lorenzo + Cà di Lugo	1.348	583	13 km
	Santa Maria in Fabriago	729	337	6 km
	Belricetto	499	231	10 Km
	Voltana + Chiesanuova	2.701	1.215	17 km
	San Bernardino	821	371	11 km
	Giovecca-Passogatto	751	343	13 km
Distretto sanitario	Lugo			

Strutture Sanitarie	Ospedale di Lugo “Umberto I” V.le Dante, 10 - 48022 Lugo Tel. 0545 214205 - Fax 0545 214200		
Strutture operative (magazzini materiali e mezzi)	Indirizzo	Superficie	
	Via Fermi	957 m² (area coperta) 4900 m² (area scoperta)	
Volontariato di Protezione Civile	Nome	Contatti	Indirizzo
	Associazione Assistenziale Radioamatori Italiani e C.B.	0545 32880 Presidente Marco Rondinini XXXXXXXX	Via Santerno (presso Parco Lorenzo Berardi)
	Le Aquile unità cinofile da soccorso	Ignazio Bologna XXXXXXXX	Via Francesco Bonsi 47
Gestori servizi essenziali	Tipologia	Nome	Note
	Energia Elettrica	Enel	051 7790995
	Acqua	Hera Comm	800 713900
	Gas	Hera Comm	800 713666
	Rifiuti	Hera	800 999500
Rete viaria e di collegamento	Si rimanda al WEB -SIT		
Reticolo idrografico	Si rimanda al WEB -SIT		
Classificazione sismica	Zona 2		
Elisuperfici/ Aeroporti	Località	Coordinate	Responsabile
	Via Ripe di Bagnara, 4 (Località Villa San Martino-Bagnara)	lat (44°23'59,35") ; long (11°51'22,83")	Callegati Oriano (presidente aeroclub ‘Francesco Baracca’) XXXXXXXX in alternativa nei feriali escluso il lunedì Roberto Bassi (XXXXXXXX)
	Lugo, RFI tra il sottopasso di Via Felisio e via Taglioni	lat (44°24'44,63") ; long (11°54'24,89")	Ing. Fabio Minghini 0545 299429 XXXXXXXX
	via Canalvecchio, 50	lat (44° 30’ 01”) ; long (11° 56’ 40”)	Avioclub Lyra 34 XXXXXXXX (da pagina Facebook)
Aree Artigianali	Complesso Area Artigianale Lugo Ovest		
Aziende rischio di incidente rilevante	•STI Solfotecnica Italiana s.p.a. Via Evangelista Torricelli, 2 Cotignola		

Particolari edifici d'interesse pubblico	Già classificati nelle schede esposti al rischio
---	--

COMUNE DI MASSA LOMBARDA				
Abitanti	10.819			
Superficie	37,20 km ²			
Altitudine	13 m s.l.m.			
Sede Municipale	Piazza Matteotti, 16 – 48024 Massa Lombarda (RA) – tel. 0545 985811 fax 0545 38119 PEC pg.comune.massalombarda.ra.it@legalmail.it			
Sede Centro Operativo Comunale	Piazza Matteotti 16 (Sede Municipale)			
Sede Centro Operativo secondario	Via Sant'Antonio 4 (Centro per l'Infanzia)			
Anagrafe al 31/12/2024	Nome	N. Abitanti	Nuclei famigliari	Distanza dal capoluogo
	Capoluogo	10.819	4.716+10 convivenze	----
Distretto sanitario	Lugo			
Strutture Sanitarie	ASSENTI			
Strutture operative (magazzini materiali e mezzi)	Indirizzo	Superficie		
	Via Bagnarolo	6000 m ² (fabbricato e area esterna)		
Volontariato di Protezione Civile	Nome	Contatti	Indirizzo	
	Gruppo Comunale di Protezione Civile	Coordinatore Amedeo Ricchi XXXXXXXX	Via Saffi n. 6 Piazza Mazzini n. 3	
Gestori servizi essenziali	Tipologia	Nome	Note	
	Energia Elettrica	Hera Imola Faenza	800 713010	

	Acqua	Hera Imola Faenza	800 713900
	Gas	Hera Imola Faenza	800 713666
	Rifiuti	Hera	800 999500
Rete viaria e di collegamento	Si rimanda al WEB -SIT		
Reticolo idrografico	Si rimanda al WEB -SIT		
Classificazione sismica	Zona 2		
Elisuperfici/ Aeroporti	Assenti		
Aree Artigianali	•Via Castelletto/Via Argine San Paolo, Via Trebeghino, Via De Coubertin, Via Maestri del Lavoro Via della Cooperazione, Via Palmiera, Massa Lombarda		
Aziende a rischio di incidente rilevante	Assenti		
Particolari edifici d'interesse pubblico	Già classificati nelle schede esposti al rischio		

COMUNE DI SANT'AGATA SUL SANTERNO				
Abitanti	2830			
Superficie	9,49 km²			
Altitudine	13 m s.l.m.			
Sede Municipale	Piazza Giuseppe Garibaldi, 5 – 48020 Sant’Agata sul Santerno (RA) – tel. 0545 919900 - 919907 PEC pg.comune.santagata.ra.it@legalmail.it			
Sede Centro Operativo Comunale	Piazza Garibaldi 5 (Sede Municipale)			
Sede Centro Operativo secondario	Via Roma 6 (Scuola ‘G. Pascoli’)			
Anagrafe al 31/12/2024	Nome	N. Abitanti	Nuclei famigliari	Distanza dal capoluogo
	Capoluogo	2830	1304	--
Distretto sanitario	Lugo			
Strutture Sanitarie	ASSENTI			

Strutture operative (magazzini materiali e mezzi)	Indirizzo	Superficie	
	Via Marcora, 33	572,80 m² (solo fabbricato)	
Volontariato di Protezione Civile	Convenzione con il Comune di Massa Lombarda per utilizzo gruppo comunale di Protezione Civile - Coordinatore Amedeo Ricchi XXXXXXXX		
Gestori servizi essenziali	Tipologia	Nome	Note
	Pubblica Illuminazione	Hera luce spa	800 498 616
	Energia Elettrica	Hera Imola Faenza	800 713010
	Acqua	Hera Imola Faenza	800 713900
	Gas	Hera Imola Faenza	800 713666
	Rifiuti	Hera	800 999500
Rete viaria e di collegamento	Si rimanda al WEB -SIT		
Reticolo idrografico	Si rimanda al WEB -SIT		
Classificazione sismica	Zona 2		
Elisuperfici/Aeroporti	Assenti		
Aree Artigianali	•Via S.Vitale - Via Ricci Curbastro – Via Largo Amendola – via dell’Artigianato		
Aziende rischio di incidente rilevante	•Distillerie Mazzari S.p.a.: Via Giardino n. 6		
Particolari edifici d’interesse pubblico	Già classificati nelle schede esposti al rischio		

1.2. EVENTI CON PREANNUNCIO - CRITICITÀ E SCENARI DI EVENTO

Per ogni tipologia di rischio presente sul territorio dell'Unione sono stati definiti degli scenari di evento a scala locale sulla base della specificità territoriale.

Per definire gli scenari di evento possibili sul proprio territorio ci si è avvalsi di :

- Documenti di indirizzo e di pianificazione sovraordinata e quadri conoscitivi specifici (DGR 417/2017, PGRA con mappe di pericolosità sia del reticolo principale sia del reticolo secondario, Piano Provinciale di protezione civile, ecc.);
- Mappe degli allagamenti del 1996 e del 2015 del reticolo secondario
- Scenari "dinamici" aggiornati periodicamente dal comune in base alla conoscenza specifica del territorio e degli eventi passati.

Tutte le mappe sono consultabili sul Web Sit dell'Unione all'indirizzo <https://wsit.labassaromagna.it/>

Le tipologie di eventi con preannuncio oggetto del sistema di allertamento sono:

Eventi per i quali è previsto l'invio di notifiche anche in corso di evento

1. criticità idraulica
2. criticità idrogeologica per temporali

Eventi per i quali non è previsto l'invio di notifiche in corso di evento

1. neve
2. vento
3. temperature estreme
4. ghiaccio e pioggia che gela

1.2.1. CRITICITÀ IDRAULICA, E PER TEMPORALI

1.2.1.1. CRITICITÀ IDRAULICA – SCENARI DI RIFERIMENTO E SPECIFICI - EFFETTI AL SUOLO

Vengono valutate le criticità sul territorio dell'Unione connesse al passaggio di piene fluviali nella rete di bonifica e nei corsi d'acqua maggiori, *"per i quali è possibile effettuare una previsione dell'evoluzione degli eventi sulla base del monitoraggio strumentale dei livelli idrometrici"*.

La criticità idraulica viene valutata anche per i corsi d'acqua sui quali è istituito il servizio di piena, sebbene su alcuni di essi non sia possibile effettuare un monitoraggio strumentale.

La valutazione della criticità idraulica in fase di previsione viene effettuata sulle otto zone di allerta, considerando:

1. **la pioggia prevista dai modelli meteorologici sulle zone di allerta** nelle 24 ore, confrontata con soglie statistiche di pioggia media areale tarate sugli eventi del passato, il cui superamento indica una probabilità di superamento delle soglie idrometriche nei corsi d'acqua maggiori contenuti in ciascuna zona;
2. **i livelli al colmo di piena previsti dai modelli idrologico-idraulici sui corsi d'acqua maggiori, confrontati con il sistema delle 3 soglie idrometriche** definite nelle sezioni fluviali strumentate;

3. **lo stato del territorio**, in termini di livelli idrometrici presenti nei corsi d'acqua maggiori e nel reticolo di bonifica strumentato, alla luce della funzionalità delle opere idrauliche e di difesa arginale esistenti, nonché di eventuali vulnerabilità già note sul territorio a scala regionale.

I livelli al colmo di piena di cui al punto 2, considerati nella valutazione della pericolosità idraulica in fase di previsione, sono previsti dai modelli idrologico-idraulici nelle sezioni idrometriche montane con bacini afferenti di dimensione sufficiente per una previsione meteorologica affidabile, e nelle sezioni idrometriche a valle di queste.

I corsi d'acqua maggiori nel territorio dell'Unione per i quali viene definita la criticità idraulica sono:
Sillaro, Santerno, Senio, Reno e Lamone ;

Sulla rete consortile afferente ai consorzi di bonifica, non è possibile effettuare una previsione dell'evoluzione delle piene sulla base del monitoraggio strumentale, pertanto gli innalzamenti dei livelli idrometrici in questi affluenti sono affidati al personale dei Consorzi di Bonifica.

La valutazione della criticità idraulica in fase di previsione è articolata in quattro codici colore dal verde al rosso; gli scenari di evento di riferimento di carattere generale ed i possibili effetti e danni corrispondenti, sono riassunti nella tabella seguente in cui sono riportati anche gli scenari di evento specifici

CRITICITÀ IDRAULICA			
CODICE COLORE	SCENARIO DI EVENTO	SCENARIO DI EVENTO SPECIFICO	POSSIBILI EFFETTI E DANNI
VERDE	Assenza di fenomeni significativi prevedibili.	Assenza di fenomeni significativi prevedibili.	Non prevedibili, non si escludono eventuali danni puntuali.
GIALLLO	<p>Si possono verificare fenomeni localizzati di incremento dei livelli idrometrici nei corsi d'acqua maggiori e nei canali di bonifica, al di sopra della soglia 1.</p> <p>Anche in assenza di precipitazioni, il transito dei deflussi nei corsi d'acqua principali può determinare criticità idraulica.</p>	<p>Si possono verificare innalzamenti dei livelli delle acque nei fossati in fregio alle strade e nei canali consortili con allagamenti diffusi delle strade e delle aree di campagna limitrofe (vedi WEB SIT storico eventi)</p> <p>Si possono verificare difficoltà di smaltimento delle acque da parte delle caditoie stradali con allagamenti diffusi delle strade anche nei centri abitati (vedi WEB SIT storico eventi)</p> <p>Si può verificare l'allagamento dei sottopassi ferroviari di Lugo</p>	<p>Occasionale pericolo per la sicurezza delle persone con possibile perdita di vite umane per cause incidentali.</p> <p>Limitati danni alle opere idrauliche e di difesa delle sponde, alle attività agricole, ai cantieri, agli insediamenti civili e industriali in alveo e/o in prossimità della rete di bonifica.</p>
ARANCIONE	<p>Si possono verificare fenomeni diffusi di:</p> <ul style="list-style-type: none"> - Innalzamenti dei livelli idrometrici dei corsi d'acqua maggiori e nei canali di bonifica al di sopra della soglia 2, con inondazione delle aree limitrofe e delle zone golenali, interessamento degli argini. - Innalzamenti dei livelli idrometrici nella rete di bonifica, con difficoltà di smaltimento delle acque. - Fenomeni di erosione delle sponde, trasporto solido, divagazione dell'alveo. - Occlusioni, parziali o totali, delle luci dei ponti dei corsi d'acqua maggiori. <p>Anche in assenza di precipitazioni, il transito di piene fluviali nei corsi d'acqua maggiori può determinare criticità.</p>	<p>Si possono verificare NOTEVOLI difficoltà di smaltimento delle acque da parte delle caditoie stradali con allagamenti diffusi delle strade anche nei centri abitati (vedi WEB SIT storico eventi) .</p> <p>Si possono verificare NOTEVOLI innalzamenti dei livelli delle acque nei fossati in fregio alle strade e nei canali consortili con allagamenti diffusi delle strade e delle aree di campagna limitrofe (vedi WEB SIT storico eventi) .</p> <p>Si può verificare l'allagamento dei sottopassi ferroviari di Lugo.</p> <p>Si possono accumulare sotto i Ponti di Santerno, Senio, Reno, Sillaro e Lamone notevoli quantità di legname che possono rappresentare un pericolo per il regolare deflusso dell'acqua</p>	<p>Pericolo per la sicurezza delle persone con possibili perdite di vite umane nelle zone inondate o prossime ai corsi d'acqua.</p> <p>Nelle zone inondate o prossime ai corsi d'acqua:</p> <ul style="list-style-type: none"> - Danni alle opere di contenimento, regimazione e attraversamento dei corsi d'acqua. - Danni a infrastrutture, edifici e attività agricole, cantieri, insediamenti civili e industriali situati in aree golenali o in aree inondabili e/o in prossimità della rete di bonifica.

CRITICITÀ IDRAULICA			
CODICE COLORE	SCENARIO DI EVENTO	SCENARIO DI EVENTO SPECIFICO	POSSIBILI EFFETTI E DANNI
ROSSO	<p>Si possono verificare numerosi e/o estesi fenomeni, quali:</p> <ul style="list-style-type: none"> - Piene fluviali dei corsi d'acqua maggiori con superamenti della soglia 3 con estesi fenomeni di inondazione anche di aree distanti dal fiume, diffusi fenomeni di erosione delle sponde, trasporto solido e divagazione dell'alveo. - Possibili fenomeni di tracimazione della rete di bonifica. - Fenomeni di sormonto, sifonamento, cedimento degli argini, fontanazzi, sormonto dei ponti e altre opere di attraversamento, nonché salti di meandro. - Occlusioni, parziali o totali, delle luci dei ponti dei corsi d'acqua maggiori. <p>Anche in assenza di precipitazioni, il transito dei deflussi nei corsi d'acqua maggiori può determinare criticità.</p>	<p>Si possono verificare NOTEVOLI difficoltà di smaltimento delle acque da parte delle caditoie stradali con allagamenti diffusi delle strade anche nei centri abitati (vedi WEB-SIT storico eventi) .</p> <p>Si possono verificare NOTEVOLI innalzamenti dei livelli delle acque nei fossati in fregio alle strade e nei canali consortili con allagamenti diffusi delle strade e delle aree di campagna limitrofe (vedi WEB-SIT criticità idrauliche) .</p> <p>Si può verificare l'allagamento dei sottopassi ferroviari di Lugo</p> <p>Anche in assenza di precipitazioni il transito delle Piene Fluviali può determinare tracimazioni anche nei Centri Abitati dei torrenti Sillaro, Santero e Senio e dei fiumi Reno e Lamone</p> <p>Si possono accumulare sotto i Ponti di Santerno, Senio, Sillaro, Lamone e Reno notevoli quantità di legname che possono rappresentare un pericolo per il regolare deflusso dell'acqua</p>	<p>Grave pericolo per la sicurezza delle persone con possibili perdite di vite umane nelle zone inondate o prossime ai corsi d'acqua.</p> <p>Nelle zone inondate o prossime ai corsi d'acqua e/o alla rete di bonifica:</p> <ul style="list-style-type: none"> - Danni parziali o totali di argini, ponti e altre opere idrauliche, di infrastrutture ferroviarie e stradali; - Danni a beni e servizi.

1.2.1.2. CRITICITÀ PER TEMPORALI – SCENARI DI RIFERIMENTO- EFFETTI AL SUOLO

Vengono valutate le criticità sul territorio connesse a fenomeni temporaleschi organizzati in strutture di medie/grandi dimensioni, con caratteristiche rilevanti in termini di durata, area interessata e intensità, che potenzialmente possono dar luogo anche a piogge intense, fulminazioni, forti raffiche di vento e grandine. Sebbene non siano fenomeni prevedibili, è possibile che dalle nubi temporalesche si originino trombe d'aria. Poiché *“tali fenomeni sono intrinsecamente caratterizzati da elevata incertezza previsionale in termini di localizzazione, tempistica e intensità, non possono essere oggetto di una affidabile previsione quantitativa”*¹, **gli indicatori meteorologici di pericolosità dei temporali, sono valutati in fase di previsione sulla base delle condizioni meteorologiche favorevoli allo sviluppo di temporali organizzati:** vengono considerate la dimensione, organizzazione e caratteristiche delle celle temporalesche previste, come indicato nella seguente tabella di sintesi.

VERDE	<ul style="list-style-type: none"> •Convezione assente o attività convettiva sparsa con temporali eventualmente anche forti, non organizzati e non persistenti; •Convezione innescata da flussi di calore e di momento nei bassi strati dell'atmosfera (riscaldamento diurno, linee di convergenza dei venti al suolo, etc.), debole interazione con l'orografia.
GIALLO	<ul style="list-style-type: none"> •Convezione associata al passaggio di un fronte, o a condizioni pre/post frontali, o al transito di un'onda in quota senza fronti al suolo, o a moderata avvezione di aria calda e umida negli strati bassi o intermedi, o a avvezione di aria fredda in quota, moderata interazione con l'orografia; •Convezione organizzata; •Durata di questi fenomeni può variare da un'ora a tre ore.
ARANCIONE	<ul style="list-style-type: none"> •Convezione associata in generale a una profonda onda in quota, con una forte convergenza al suolo e/o interazione con l'orografia; •Convezione organizzata; •Durata di questi fenomeni superiore alle due/tre ore.

CRITICITÀ PER TEMPORALI			
CODICE COLORE	SCENARIO DI EVENTO	SCENARIO DI EVENTO SPECIFICO	POSSIBILI EFFETTI E DANNI
VERDE	Assenza di temporali prevedibili, oppure temporali sparsi, non organizzati e non persistenti, con possibili effetti associati, anche non contemporanei, di: fulminazioni, grandine, isolate raffiche di vento, piogge anche di forte intensità che possono provocare difficoltà ai sistemi di smaltimento delle acque meteoriche.	Non prevedibili, non si escludono allagamenti localizzati diffusi anche nei centri abitati (vedi WEB SIT storico eventi), occasionali danni a persone o cose o perdite di vite umane causate da fulminazioni	Non prevedibili, non si escludono allagamenti localizzati, occasionali danni a persone o cose o perdite di vite umane causate da fulminazioni

CRITICITÀ PER TEMPORALI			
CODICE COLORE	SCENARIO DI EVENTO	SCENARIO DI EVENTO SPECIFICO	POSSIBILI EFFETTI E DANNI
GIALLO	<p>Lo scenario è caratterizzato da elevata incertezza previsionale. Sono previsti temporali organizzati, caratterizzati da un'elevata intensità e rapidità di evoluzione, con probabili effetti associati, anche non contemporanei, di:fulminazioni,grandine, raffiche di vento e piogge di forte intensità. Non si esclude lo sviluppo di trombe d'aria.</p> <p>Le piogge di forte intensità possono provocare allagamenti</p> <p>localizzati, scorrimento superficiale delle acque, rigurgito o tracimazione dei sistemi di smaltimento delle acque piovane.</p> <p>Nelle zone di allerta collinari e montane le piogge di forte intensità a carattere temporalesco possono generare</p> <p>localizzati fenomeni di erosione, colate rapide, innalzamento</p> <p>dei livelli idrometrici nel reticolo idrografico minore, caduta massi e limitati scivolamenti di roccia e detrito</p>	<p>Le piogge di forte intensità possono provocare allagamenti localizzati soprattutto nei centri abitati e nelle aree a difficile scorrimento superficiale rigurgito o tracimazione dei sistemi di smaltimento delle acque piovane.</p> <p>Si possono verificare innalzamenti dei livelli delle acque nei fossati in fregio alle strade e nei canali consortili con allagamenti diffusi delle strade e delle aree di campagna limitrofe (vedi WEB SIT storico eventi) .</p> <p>Si possono verificare difficoltà di smaltimento delle acque da parte delle caditoie stradali con allagamenti diffusi delle strade anche nei centri abitati (vedi WEB SIT storico eventi) .</p>	<ul style="list-style-type: none"> - Occasionale pericolo per la sicurezza delle persone con possibile perdita di vite umane per cause incidentali; - Localizzati allagamenti di locali interrati e di quelli posti al piano terreno lungo vie potenzialmente interessate da deflussi idrici; - Danni localizzati a infrastrutture, edifici e attività agricole, cantieri, insediamenti civili e industriali interessati da fenomeni di versante o dallo scorrimento superficiale delle acque; - Localizzati danni alle coperture e alle strutture provvisorie con trasporto di materiali a causa di forti raffiche di vento o trombe d'aria; - Localizzate rotture di rami, caduta di alberi e abbattimento di pali, segnaletica e impalcature con conseguenti effetti sulla viabilità e sulle reti aeree di comunicazione e di distribuzione di servizi (in particolare telefonia, elettricità), possibili sradicamenti di alberi in caso di trombe d'aria. - Localizzati danni e pericolo per la sicurezza delle persone per la presenza di detriti e di materiale sollevato in aria e in ricaduta, in caso di trombe d'aria. - Localizzati danni alle colture agricole, alle coperture di edifici e agli automezzi a causa di grandinate. - Localizzati inneschi di incendi e lesioni da fulminazione.

CRITICITÀ PER TEMPORALI			
CODICE COLORE	SCENARIO DI EVENTO	SCENARIO DI EVENTO SPECIFICO	POSSIBILI EFFETTI E DANNI
ARANCIONE	<p>Lo scenario è caratterizzato da elevata incertezza previsionale. Sono previsti temporali organizzati e/o persistenti</p> <p>caratterizzati da un'elevata intensità, con effetti associati, anche non contemporanei, di: fulminazioni, grandine, raffiche di vento e piogge di intensità molto forte. Non si esclude lo sviluppo di trombe d'aria.</p> <p>Le piogge di intensità molto forte possono provocare allagamenti diffusi, con scorrimento superficiale delle acque, rigurgito o tracimazione dei sistemi di smaltimento delle acque piovane.</p> <p>Nelle zone di allerta collinari e montane piogge di intensità molto forte, a carattere temporalesco, possono generare diffusi fenomeni di erosione, colate rapide, innalzamento dei livelli idrometrici nel reticolo idrografico minore, caduta massi e limitati scivolamenti di roccia e detrito.</p>	<p>Le piogge di forte intensità possono provocare allagamenti localizzati e nelle aree a difficile scorrimento superficiale, rigurgito o tracimazione dei sistemi di smaltimento delle acque piovane. (vedi WEB SIT storico eventi)</p> <p>Si possono verificare innalzamenti dei livelli delle acque nei fossati in fregio alle strade e nei canali consortili con allagamenti diffusi delle strade e delle aree di campagna limitrofe (vedi WEB SIT storico eventi) .</p> <p>Si possono verificare difficoltà di smaltimento delle acque da parte delle caditoie stradali con allagamenti diffusi delle strade anche nei centri abitati in particolare (vedi WEB SIT storico eventi) .</p> <p>Possibile allagamento del sottopasso ferroviario di Lugo</p>	<p>Pericolo per la sicurezza delle persone con possibili perdite di vite umane;</p> <p>- Diffusi allagamenti di locali interrati e di quelli posti al piano terreno lungo vie potenzialmente interessate da deflussi idrici;</p> <p>- Danni diffusi a infrastrutture, edifici e attività agricole, cantieri, insediamenti civili e industriali interessati da fenomeni di versante o dallo scorrimento superficiale delle acque;</p> <p>- Diffusi danni alle coperture e alle strutture provvisorie con trasporto di materiali a causa di forti raffiche di vento o trombe d'aria;</p> <p>- Diffuse rotture di rami, caduta di alberi e abbattimento di pali, segnaletica e impalcature con conseguenti effetti sulla viabilità e sulle reti aeree di comunicazione e di distribuzione di servizi (in particolare telefonia, elettricità); possibili sradicamenti di alberi in caso di trombe d'aria;</p> <p>- Diffusi danni e pericolo per la sicurezza delle persone per la presenza di detriti e di materiale sollevato in aria e in ricaduta, in caso di trombe d'aria;</p> <p>- Diffusi danni alle colture agricole, alle coperture di edifici e agli automezzi a causa di grandinate;</p> <p>- Diffusi inneschi di incendi e lesioni da fulminazione.</p>

1.2.1.3. ALTRI EVENTI CON PREANNUNCIO– SCENARI DI RIFERIMENTO- EFFETTI AL SUOLO

1.2.1.3.1.SOGLIE DI ALLERTAMENTO PER ALTRI EVENTI CON PREANNUNCIO

Di seguito è riportato uno schema riassuntivo con le soglie relative al territorio dell'Unione dei Comuni corrispondenti ai codici colore per gli altri fenomeni oggetto dell'allertamento regionale.

Nelle pagine successive sono riportati gli scenari di riferimento generali per i suddetti fenomeni. Non esistono al momento scenari di evento specifici per il Territorio dell'Unione di Comuni della Bassa Romagna

UNIONE DI COMUNI DELLA BASSA ROMAGNA - SOTTOZONA DI ALLERTA D1				
Criticità	Indicatore	GIALLO	ARANCIONE	ROSSO
Vento	Intensità Scala Beaufort (nodi e km/h)	≥ 34 nodi 62 Km/h per almeno 3 ore consecutive nell'arco della giornata	≥ 40 nodi 74 Km/h per almeno 3 ore consecutive nell'arco della giornata	> 47 nodi 89 Km/h per almeno 3 ore consecutive nell'arco della giornata
Temperature estreme elevate	Thom Discomfort Index (°C)	DI=24°C	DI=25°C o almeno 3 giorni consecutivi a DI=24°C	DI>25°C o almeno 3 giorni consecutivi a DI=25°C
Temperature estreme rigide	Tmin e Tmed (°C)	$T_{min} < -8^{\circ}\text{C}$ $T_{med} < 0^{\circ}\text{C}$	$T_{min} < -12^{\circ}\text{C}$ $T_{med} < -3^{\circ}\text{C}$	$T_{min} < -20^{\circ}\text{C}$ $T_{med} < -8^{\circ}\text{C}$
Neve	Accumulo (cm)	5-15 cm	15-30 cm	> 30 cm
Ghiaccio e pioggia che gela		Estesa formazione di ghiaccio o possibili episodi di pioggia che gela	Elevata probabilità di pioggia che gela	Pioggia che gela diffusa e persistente (> 10 mm)

CRITICITÀ PER VENTO		
CODICE COLORE	SCENARIO DI EVENTO	EFFETTI E DANNI
VERDE	Calma di vento – Brezza – Vento fresco	Non si escludono eventuali danni localizzati non prevedibili
GIALLO	Vento forte con possibili raffiche	<ul style="list-style-type: none"> - Possibili localizzati danni alle strutture di pertinenza delle abitazioni (tettoie, pergolati e similari) ed agli impianti od alle infrastrutture di tipo provvisorio (tensostrutture, installazioni per iniziative commerciali, sociali, culturali, strutture di cantiere e similari e strutture balneari in particolare durante la stagione estiva). - Possibili locali limitazioni della circolazione stradale per la presenza di oggetti di varia natura trasportati dal vento e difficoltà per particolari categorie di veicoli quali mezzi telonati, roulotte, autocaravan, autocarri o comunque mezzi di maggior volume. - Possibili isolate cadute di rami e/o alberi, pali della segnaletica stradale e pubblicitaria. - Possibili sospensioni dei servizi di erogazione di fornitura elettrica e telefonica a seguito di danni delle linee aeree.

CRITICITÀ PER VENTO		
CODICE COLORE	SCENARIO DI EVENTO	EFFETTI E DANNI
ARANCIONE	Vento molto forte con associate raffiche	<ul style="list-style-type: none"> - Possibili danni alle coperture degli edifici abitativi e produttivi (tegole, comignoli, antenne), alle strutture di pertinenza delle abitazioni (tettoie, pergolati e similari), agli immobili produttivi (capannoni, allevamenti, complessi industriali, centri commerciali) ed agli impianti od alle infrastrutture di tipo provvisorio (tensostrutture, installazioni per iniziative commerciali, sociali, culturali, strutture di cantiere e similari e strutture balneari in particolare durante la stagione estiva). - Possibili limitazioni o interruzioni della circolazione stradale per la presenza di oggetti di varia natura trasportati dal vento e difficoltà di circolazione per particolari categorie di veicoli quali mezzi telonati, roulotte, autocaravan, autocarri o comunque mezzi di maggior volume. <ul style="list-style-type: none"> - Possibili cadute di rami e/o alberi, pali della segnaletica stradale e pubblicitaria - Probabili sospensioni dei servizi di erogazione di fornitura elettrica e telefonica a seguito di danni delle linee aeree. - Possibili interruzioni (anche pianificate) del funzionamento degli impianti di risalita nei comprensori delle località sciistiche.
ROSSO	Vento molto forte e di tempesta con associate raffiche e possibili trombe d'aria	<ul style="list-style-type: none"> - Gravi danni e/o crolli delle coperture degli edifici abitativi e produttivi (tegole, comignoli, antenne), gravi danni alle strutture di pertinenza delle abitazioni (tettoie, pergolati e similari), agli immobili produttivi (capannoni, allevamenti, complessi industriali, centri commerciali), agli impianti od alle infrastrutture di tipo provvisorio (tensostrutture, installazioni per iniziative commerciali, sociali, culturali, strutture di cantiere e similari e strutture balneari in particolare durante la stagione estiva). - Probabili limitazioni o interruzioni anche prolungate della circolazione stradale per la presenza di oggetti di varia natura trasportati dal vento e gravi disagi alla circolazione soprattutto per particolari categorie di veicoli quali mezzi telonati, roulotte, autocaravan, autocarri o comunque mezzi di maggior volume. <ul style="list-style-type: none"> - Diffuse cadute di rami e/o alberi anche di alto fusto, pali della segnaletica stradale e pubblicitaria. - Probabili sospensioni anche prolungate dei servizi di erogazione di fornitura elettrica e telefonica a seguito di danni delle linee aeree. - Probabili interruzioni (anche pianificate) del funzionamento degli impianti di risalita nei comprensori delle località sciistiche. - Gravi disagi per le attività che si svolgono in mare e per il funzionamento delle infrastrutture portuali che può risultare limitato o interrotto. - Possibili limitazioni o interruzioni del funzionamento delle infrastrutture ferroviarie o aeroportuali. <p>In caso di trombe d'aria:</p> <ul style="list-style-type: none"> - Parziali o totali scoperchiamenti delle coperture degli edifici abitativi e produttivi e interessamento delle linee e infrastrutture elettriche e telefoniche e conseguenti black out anche prolungati. <ul style="list-style-type: none"> - Possibili sradicamenti di alberi. - Gravi danni e pericolo per la sicurezza delle persone per la presenza di detriti e di materiale sollevato in aria e in ricaduta, a volte anche di grande dimensione come cassonetti, veicoli, rotoballe, lamiere, tegole, cartelli stradali, cartelloni pubblicitari, container, ombrelloni, lettini sdraio e altro (tutti gli oggetti e i detriti sollevati in aria da una tromba d'aria non solo ricadono in verticale ma vengono trasportati anche in orizzontale a velocità notevolissime).

CRITICITÀ PER TEMPERATURE ELEVATE		
CODICE COLORE	SCENARIO DI EVENTO	EFFETTI E DANNI
VERDE	Assenza di fenomeni significativi prevedibili.	Non si escludono eventuali danni localizzati non prevedibili.
GIALLO	Temperature e umidità relativa medio-alte, con percezione di debole disagio bioclimatico.	Limitate conseguenze sulle condizioni di salute delle persone più vulnerabili.
ARANCIONE	Temperature e umidità relativa alte prolungate su più giorni, associate alla percezione di disagio bioclimatico.	Colpi di calore e disidratazione in seguito ad elevate esposizioni al sole e/o attività fisica.
ROSSO	Temperature ed umidità relative elevate e persistenti, associate alla percezione di forte disagio bioclimatico.	Gravi conseguenze sulle condizioni di salute delle persone più vulnerabili.

CRITICITÀ PER TEMPERATURE RIGIDE		
CODICE COLORE	SCENARIO DI EVENTO	EFFETTI E DANNI
VERDE	Assenza di fenomeni significativi prevedibili.	Non si escludono eventuali danni localizzati non prevedibili
GIALLO	Temperature medie giornaliere o temperature minime rigide.	Problemi per l'incolumità delle persone senza dimora esposte a livelli di freddo elevato
ARANCIONE	Temperature medie giornaliere o temperature minime molto rigide.	<ul style="list-style-type: none"> - Rischi per la salute in caso di prolungate esposizioni all'aria aperta - Disagi alla viabilità e alla circolazione stradale e ferroviaria.
ROSSO	Persistenza di temperature medie giornaliere rigide, o temperature minime estremamente rigide.	<ul style="list-style-type: none"> - Rischi di congelamento per esposizioni all'aria aperta anche brevi. - Ingenti e prolungate interruzioni del trasporto pubblico.

CRITICITÀ PER NEVE		
CODICE COLORE	SCENARIO DI EVENTO	EFFETTI E DANNI
VERDE	Nevicate deboli o intermittenti. Pioggia mista a neve con accumulo poco probabile.	Non prevedibili, non si escludono locali problemi alla viabilità.

GIALLO	Nevicata da deboli fino a moderate, incluse le situazioni di forte incertezza sul profilo termico (neve bagnata in pianura).	<ul style="list-style-type: none"> - Possibili disagi alla circolazione dei veicoli con locali rallentamenti o parziali interruzioni della viabilità e disagi nel trasporto pubblico e ferroviario. <ul style="list-style-type: none"> - Possibili fenomeni di rottura e caduta di rami. - Possibili locali interruzioni dell'erogazione dei servizi essenziali di rete (energia elettrica, acqua, gas, telefonia).
ARANCIONE	Nevicata di intensità moderata e/o prolungate nel tempo. Alta probabilità di profilo termico previsto sotto zero fino in pianura.	<ul style="list-style-type: none"> - Probabili disagi alla circolazione dei veicoli con diffusi rallentamenti o interruzioni parziali o totali della viabilità e disagi nel trasporto pubblico e ferroviario. <ul style="list-style-type: none"> - Probabili fenomeni di rottura e caduta di rami. - Possibili interruzioni anche prolungate dell'erogazione dei servizi essenziali di rete (energia elettrica, acqua, gas, telefonia).
ROSSO	Nevicata molto intense, abbondanti con alta probabilità di durata prossima alle 24h. Profilo termico sensibilmente sotto lo zero.	<ul style="list-style-type: none"> - Gravi disagi alla circolazione stradale con limitazioni o interruzioni parziali o totali della viabilità e possibile isolamento di frazioni o case sparse. <ul style="list-style-type: none"> - Gravi disagi al trasporto pubblico, ferroviario ed aereo. - Diffusi fenomeni di rottura e caduta di rami. - Possibili prolungate e/o diffuse interruzioni dell'erogazione dei servizi essenziali di rete (energia elettrica, acqua, gas, telefonia). <ul style="list-style-type: none"> - Possibili danni a immobili o strutture vulnerabili.

CRITICITÀ PER GHIACCIO O PIOGGIA CHE GELA		
CODICE COLORE	SCENARIO DI EVENTO	EFFETTI E DANNI
VERDE	Assenza di fenomeni significativi prevedibili	Non prevedibili, non si escludono locali problemi alla viabilità.
GIALLO	Estesa formazione di ghiaccio o possibili episodi di pioggia che gela	Possibili disagi alla circolazione dei veicoli con locali rallentamenti o interruzioni parziali della viabilità.
ARANCIONE	Elevata probabilità di pioggia che gela	<ul style="list-style-type: none"> - Gravi disagi alla circolazione stradale, anche ciclo-pedonale, con possibili rallentamenti o interruzioni parziali della viabilità. <ul style="list-style-type: none"> - Possibili disagi nel trasporto pubblico e ferroviario. - Possibili cadute di rami spezzati con conseguente interruzione parziale o totale della sede stradale. - Possibili interruzioni dell'erogazione di servizi essenziali causate da danni alle reti aeree.
ROSSO	Pioggia che gela diffusa e persistente (> 10 mm)	<ul style="list-style-type: none"> - Gravi e/o prolungati problemi alla circolazione stradale, con prolungate condizioni di pericolo negli spostamenti. <ul style="list-style-type: none"> - Disagi nel trasporto pubblico, ferroviario e aereo con ritardi o sospensioni anche prolungate dei servizi. - Probabili cadute di rami spezzati con conseguente interruzione parziale o totale della sede stradale. - Gravi e/o prolungati problemi nell'erogazione di servizi essenziali causati da danni diffusi alle reti aeree.

1.2.1.3.2.IL SISTEMA DI ALLERTAMENTO IN CORSO DI EVENTO

In corso di evento vengono notificate tramite sms ed e-mail ai Comuni, agli enti e alle strutture operative territorialmente interessate, sia il superamento di soglie pluviometriche, sia i superamenti di soglie idrometriche 2 e 3, rilevate attraverso la rete regionale di monitoraggio pluvio-idrometrica in telemisura.

Di seguito sono elencati i sensori associati al territorio dell'Unione dei Comuni della Bassa Romagna suddivisi per Comune, che notificano, tramite il sistema di allertamento regionale, i superamenti di soglie pluvio-idrometriche.

COMUNE	PLUVIOMETRI	IDROMETRI (CORSI D'ACQUA)
ALFONSINE	LAVEZZOLA, SANT'AGATA SUL SANTERNO, RAVENNA URBANA, UMANA	PONTE BASTIA (RENO), MORDANO (SANTERNO), PONTE FELISIO (SENIO), COTIGNOLA (SENIO), REDA (LAMONE), PIEVE CESATO (LAMONE)
BAGNACAVALLLO	S.AGATA SUL SANTERNO, GRANAROLO FAENTINO	MODIGLIANA (MARZENO), MARRADI (LAMONE), FAENZA (LAMONE), REDA (LAMONE), PIEVE CESATO (LAMONE), PONTE FELISIO (SENIO), COTIGNOLA (SENIO)
BAGNARA DI ROMAGNA	S.AGATA SUL SANTERNO, SANTERNO SENIO 2, IMOLA, SASSO MORELLI	CODRIGNANO (SANTERNO), IMOLA (SANTERNO)
CONSELICE	SANT'AGATA SUL SANTERNO, CORRECCHIO SILLARO, LAVEZZOLA	PONTE BASTIA (RENO), CASTEL SAN PIETRO (SILLARO), SESTO IMOLESE (SILLARO), PORTONOVIO (SILLARO), MORDANO (SANTERNO)
COTIGNOLA	GRANAROLO FAENTINO, S.AGATA SUL SANTERNO, SANTERNO SENIO 2	CASTEL BOLOGNESE (SENIO), PONTE FELISIO (SENIO), COTIGNOLA (SENIO), MODIGLIANA (MARZENO), MARRADI (LAMONE), FAENZA (LAMONE), REDA (LAMONE), PIEVE CESATO (LAMONE)
FUSIGNANO	SANT'AGATA SUL SANTERNO	PONTE FELISIO (SENIO), COTIGNOLA (SENIO),
LUGO	SANT'AGATA SUL SANTERNO, SANTERNO SENIO 2, LAVEZZOLA, UMANA	IMOLA (SANTERNO), MORDANO (SANTERNO), PONTE FELISIO (SENIO), COTIGNOLA (SENIO)
MASSA LOMBARDA	SANT'AGATA SUL SANTERNO, SASSO MORELLI	IMOLA (SANTERNO), MORDANO (SANTERNO), CASTEL SAN PIETRO (SILLARO), SESTO IMOLESE (SILLARO)
SANT'AGATA SUL SANTERNO	SANT'AGATA SUL SANTERNO, SANTERNO SENIO 2, SASSO MORELLI	IMOLA (SANTERNO), MORDANO (SANTERNO)

Le soglie pluviometriche individuate, sono considerate corrispondenti alla evidenza in atto di un **temporale forte pari a 30mm/h** e **temporale forte e persistente pari a 70mm/3h** di pioggia cumulata.

Le soglie idrometriche costituiscono un indicatore della pericolosità della piena in atto nelle sezioni idrometriche del tratto arginato di valle del corso d'acqua.

Si presume infatti che il livello idrometrico nel corso d'acqua sia un indicatore proporzionale alla gravità degli effetti indotti dalla piena sui territori circostanti: è infatti impossibile conoscere e prevedere su scala

regionale le eventuali criticità della rete idrografica e dei territori attraversati che possono manifestarsi durante l'evento, riscontrabili solo su scala locale.

In linea generale le soglie idrometriche nelle sezioni strumentate, sono così definite:

- **Soglia 1:** livelli idrometrici corrispondenti alla completa occupazione dell'alveo di magra, sensibilmente al di sotto del piano di campagna. Indica il passaggio di una piena poco significativa, che potrebbe però necessitare di alcune manovre idrauliche o azioni preventive sui corsi d'acqua.
- **Soglia 2:** livelli idrometrici corrispondenti all'occupazione delle aree golenali o di espansione del corso d'acqua, che possono superare il piano di campagna, con interessamento degli argini. Indica il passaggio di una piena significativa, con diffusi fenomeni di erosione e trasporto solido.
- **Soglia 3:** livelli idrometrici corrispondenti all'occupazione dell'intera sezione fluviale, prossimi ai massimi registrati o al franco arginale. Indica il passaggio di una piena eccezionale, con ingenti ed estesi fenomeni di erosione e trasporto solido.

Di seguito l'elenco degli idrometri di riferimento per il territorio dell'Unione dei Comuni della Bassa Romagna con le relative soglie 1, 2 e 3 e con evidenziazione dei sensori che notificano i superamenti di soglia 2 e 3.

IDROMETRO	CORSO D'ACQUA	SOGLIA 1	SOGLIA 2	SOGLIA 3
MARRADI	f. Lamone	1,00	1,40	2,00
FAENZA	f. Lamone	3,50	4,50	6,00
REDA	f. Lamone	5,00	7,00	9,00
PIEVE CESATO	f. Lamone	4,50	6,50	8,00
MODIGLIANA	t. Marzeno	0,70	1,00	2,00
PONTE BASTIA	f. Reno	8,30	10,70	13,00
CASTEL SAN PIETRO	t. Sillaro	1,00	1,30	1,70
SESTO IMOLESE	t. Sillaro	11,50	12,80	14,50
PORTONOVO	t. Sillaro	10,30	11,80	13,00
CODRIGNANO	f. Santerno	0,80	1,20	1,60
IMOLA	f. Santerno	2,00	2,70	3,70
MORDANO	f. Santerno	10,00	12,00	14,00
CASTEL BOLOGNESE	t. Senio	2,50	4,00	6,00
PONTE FELISIO	t. Senio	4,00	5,00	6,50
COTIGNOLA	t. Senio	11,45	13,60	15,00

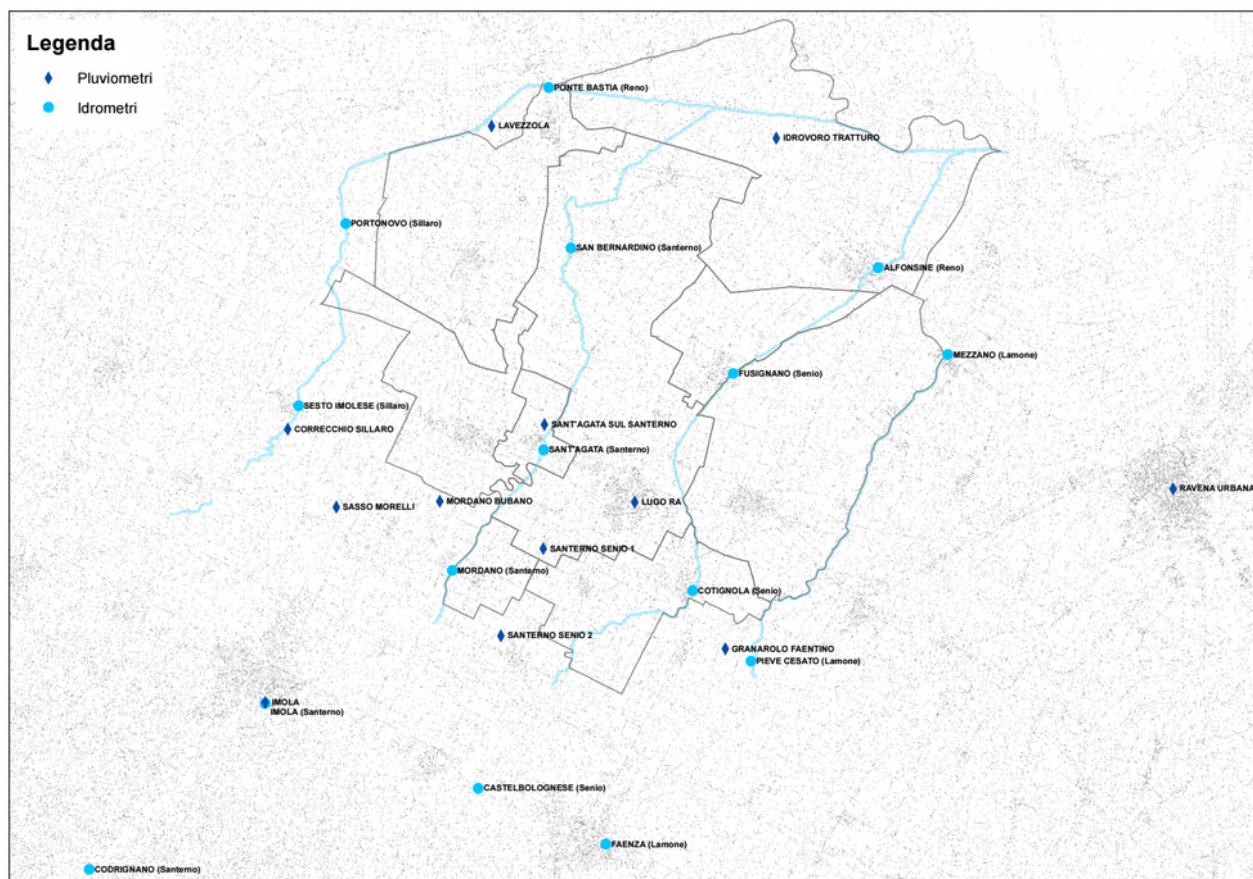


Illustrazione 3: Mappa con localizzazione dei sensori pluvio-idrometrici di riferimento per la Bassa Romagna

1.2.2.STORICO EVENTI

Si riportano di seguito i principali eventi che hanno colpito il territorio dell'Unione dei Comuni della Bassa Romagna, comprensivo di informazioni utili per integrare le conoscenze e le azioni da svolgere oggetto del presente piano.

Per gli eventi futuri, dovrà essere effettuata una raccolta ragionata di dati, azioni, e procedure adottate che costituiscano una banca dati significativa di eventi accaduti sul territorio.

Si riportano gli eventi alluvionali più significativi degli ultimi anni. In questa scheda dovranno essere inseriti in forma ragionata i dati, le azioni e le procedure adottate negli eventi passati.

Data evento	Tipologia evento	Zona interessata	Danni (SI/NO)	Tipologia danni	Causa danni	Persone coinvolte (SI/NO)	Provvedimenti attivati	Note
1996	idraulico	Vedi websit - Emerge	si	allagamenti	Rotture arginali canali minori	si	ordinanze	
2015	idraulico	Vedi websit - Emerge	si	allagamenti	Rotture arginali canali minori	si	ordinanze	
2023	idraulico	Vedi websit - Emerge	si	allagamenti	Rotture arginali fiumi e canali	si	ordinanze	

2024	idraulico	Vedi websit - Emerge	si	allagamenti	Rotture arginali fiumi e canali	si	ordinanze	
------	-----------	-------------------------	----	-------------	--	----	-----------	--

1.3. EVENTI SENZA PREANNUNCIO - CRITICITÀ E SCENARI DI EVENTO

Per ogni tipologia di rischio presente sul territorio dell'Unione, sono stati definiti degli scenari di evento a scala locale sulla base della specificità territoriale

Per definire gli scenari relativamente agli eventi senza preannuncio, si è fatto riferimento a:

- Documenti d'indirizzo e di pianificazione sovraordinata e quadri conoscitivi specifici;
- Analisi della Condizione Limite per l'Emergenza (CLE) per il rischio sismico;
- Piani di Emergenza Esterna per aziende a rischio d'incidente rilevante;

1.3.1. RISCHIO SISMICO

Il territorio dei comuni della Bassa Romagna è stato classificato per la prima volta nel 1983, con la sola esclusione del Comune di Alfonsine classificato nel 2003, ed è inserito nella zona sismica di categoria 2 con grado di sismicità S=9.

La mappa si basa su di una combinazione di parametri che valutano sia la pericolosità sismica - ossia il livello di scuotimento atteso in ciascun sito - sia alcuni parametri di valutazione del rischio sismico.

In particolare per il territorio comunale lo scenario è il seguente:

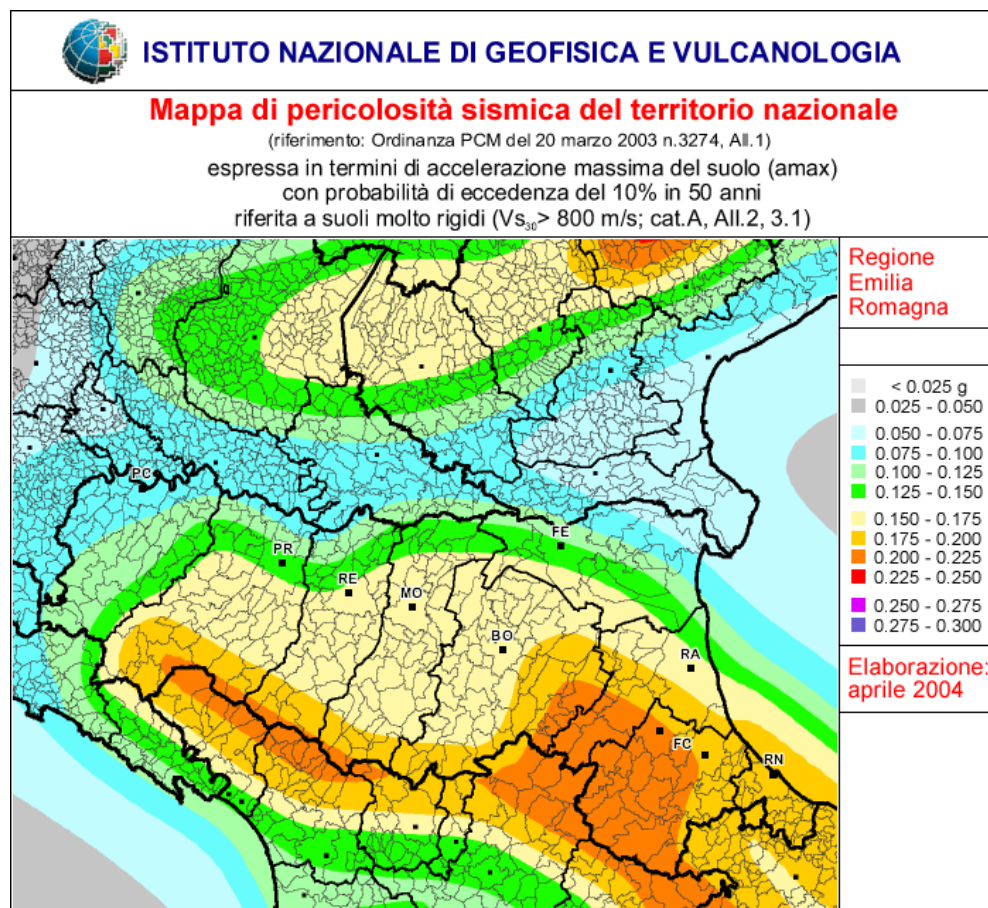


Illustrazione 1

<i>zona sismica</i>	<i>Accelerazione orizzontale con probabilità di superamento pari al 10% in 50 anni [a/g]</i> <i>g</i>	<i>Accelerazione orizzontale di ancoraggio dello spettro di risposta elastico [a/g]</i> <i>g</i>
2	0,15 – 0,25	0,25

Va sottolineato che i terremoti sono fenomeni che accompagnano processi geologici, la cui durata va analizzata nell'ordine delle migliaia di anni, quindi, pur sussistendo buoni motivi scientifici per ritenere estremamente improbabile l'accadimento di sismi di maggior intensità rispetto a quanto sopra descritto, essi non possono essere del tutto esclusi.

Per ciò che concerne la riduzione del rischio, va ricordato che attualmente la sismologia non è in grado di prevedere con sufficiente anticipo i terremoti e che la previsione si fonda quasi esclusivamente su calcoli statistici; viceversa è possibile agire sotto il profilo della prevenzione, adeguando strutture e comportamenti al rischio che grava sull'area di vita abituale.

L'Unione dei Comuni Bassa Romagna ha effettuato lo studio relativo all'analisi delle condizioni limite di emergenza (CLE ex art.11, Legge 24/06/2009, n°77) procedendo quindi alla mappatura sull'intero territorio dei nove Comuni degli Edifici Strategici, delle Aree di Emergenza di ammassamento, ricovero e attesa oltre agli Aggregati e le Unità Strutturali Interferenti/isolate, parti del sistema complessivo di gestione dell'emergenza.

1.3.1.1. SCENARI SPECIFICI

SCENARIO DI EVENTO – RISCHIO SISMICO		
TIPOLOGIA	DOVE	NOTE
Evento sismico	Territorio dei Comuni della Bassa Romagna o territori limitrofi	<p><u>In caso di evento sismico occorrerà Innanzitutto è indispensabile eseguire verifiche sugli edifici strategici</u> (municipio, scuole, strutture sanitarie, caserme, strutture con affollamento pubblico, ecc..), al fine di accertarne eventuali danni e quindi la capacità di garantire la continuità di servizio anche a fronte di eventi sismici di elevata intensità.</p> <p>Secondariamente occorrerà verificare i danni provocati sulle strutture private, con priorità a quelli destinati a pubblico affollamento al fine di adottare eventualmente provvedimenti di limitazione dell'uso</p>

1.3.2.RISCHIO DI INCIDENTE RILEVANTE

Il Decreto Legislativo 105/15 "Attuazione della direttiva 2012/18/UE relativa al controllo dei pericoli di incidenti rilevanti connessi con determinate sostanze pericolose" identifica come stabilimenti a rischio di incidente rilevante (di seguito stabilimenti RIR) quelli nei quali, un evento quale un'emissione, un incendio o un'esplosione di grande entità, dovuto a sviluppi incontrollati, dia luogo ad un pericolo grave (immediato o differito), per la salute umana o per l'ambiente, all'interno o all'esterno dello stabilimento, ed in cui intervengano una o più sostanze pericolose.

Se si fa riferimento ad una delle definizioni classiche di Rischio (R), definito come $R=P \times M$ dove P rappresenta la probabilità che si verifichi un determinato evento incidentale (per esempio in termini di eventi/anno) ed M indica la magnitudo dell'evento cioè la sua gravità (per esempio in termini di numero di morti, numero di feriti ecc.), il rischio, per tali stabilimenti, è definito da una bassa probabilità di evento incidentale ma da una elevata magnitudo. Si parla quindi di eventi poco probabili, ma dalle conseguenze disastrose, dovuti comunque a sviluppi incontrollati.

Gli stabilimenti ricadenti nel campo di applicazione della norma statale sono suddivisi in due grandi gruppi, gli stabilimenti di "**soglia inferiore**" (ex art. 6 per DLgs 334/99) in cui sono presenti cioè quantità inferiori di sostanze pericolose, e stabilimenti di "**soglia superiore**" (ex art. 8 per DLgs 334/99) in cui le sostanze pericolose sono presenti in quantità più elevate.

Per entrambe le tipologie di stabilimenti è redatto un Piano di Emergenza Esterno (PEE) e un Piano Operativo di Intervento e Viabilità per l'attivazione di Cancelli, PMA e PCA*, ove sono indicate le procedure che occorre adottare in caso di incidente ad una delle attività di cui all'oggetto.

Gli stabilimenti RIR nel territorio dell'Unione sono 7, e per ciascuno di essi, oltre al Piano di Emergenza e al Piano Operativo di Intervento e Viabilità per l'attivazione di Cancelli, PMA e PCA, a cui si dovrà fare riferimento in caso di emergenza è stato redatto un fascicolo informativo rivolto alla popolazione dove sono sintetizzati i rischi e le misure di auto - protezione da adottare in caso d'incidente.

Le aziende sono riportate sul WEB – SIT unitamente alle aree di danno.

*Ricevuto con prot. 41569/2025

Ditta	Ubicazione	Lavorazione	Comune	Contatti
Distillerie Mazzari S.p.a.	Via Giardino n. 6	Distilleria	S.Agata sul Santerno	XXXXXXXXXX – XXXXXXXXXX H24: XXXXXXXXXX – XXXXXXXXXX mazzarispa@registerpec.it
STI Solfotecnica Italiana s.p.a.	Via E. Torricelli n. 2	Lavorazione zolfo e produzione fitofarmaci	Cotignola	XXXXXXXXXX H24: XXXXXXXXXX – XXXXXXXXXX XXXXXXXXXX stisolfotecnica@legaimail.it
ANG Energia	Via Pergola n. 5	Deposito GPL	Cotignola	XXXXXXXXXX H24: XXXXXXXXXX – XXXXXXXXXX autogasnordspa@pec.it
Terremerse soc. cop.	Via Cà del Vento n. 21	Deposito di preparati fitosanitari e oli minerali	Bagnacavallo	XXXXXXXXXX H24: XXXXXXXXXX patrimoniocurezza@pec.terremerse.it

Stogit Adriatica Cluster A (ex Edison Energia)	Via Chiusa n.56	Stoccaggio Gas Metano	Bagnacavallo	XXXXXXXXXX – XXXXXXXXXXXX H24: XXXXXXXXXXXX XXXXXXXXXX XXXXXXXXXX XXXXXXXXXX
Stogit Adriatica Cluster C (ex Edison Energia)	Via Rondinina 4/A	Stoccaggio Gas Metano	Cotignola - S.Severo	stogitadriatica@pec.snam.it
Madel s.p.a	Via E. Torricelli n. 3	Stoccaggio Liquidi infiammabili e pericolosi per l'ambiente	Cotignola	H24: XXXXXXXXXXXX XXXXXXXXXX XXXXXXXXXX XXXXXXXXXX amministrazione@pec.madel.net

SCENARIO DI EVENTO – RISCHIO INDUSTRIALE		
TIPOLOGIA	DOVE	NOTE
Incendio Etanolo Poor Fire	Distillerie Mazzari S.p.A.	Vedi Piano di Emergenza Esterno e Piano Operativo di Intervento e Viabilità per l'attivazione di Cancelli, PMA e PCA
Incendio magazzino zolfo con rilasci in atmosfera	STI Solfotecnica Italiana s.p.a.	Vedi Piano di Emergenza Esterno e Piano Operativo di Intervento e Viabilità per l'attivazione di Cancelli, PMA e PCA
Possibile rilascio accidentale di prodotto infiammabile a cui potrebbe seguire incendio	ANG Energia	Vedi Piano di Emergenza Esterno e Piano Operativo di Intervento e Viabilità per l'attivazione di Cancelli, PMA e PCA
Rilascio in atmosfera di fumi prodotti dalla combustione di prodotti fitosanitari	Terremerse soc. cop.	Vedi Piano di Emergenza Esterno e Piano Operativo di Intervento e Viabilità per l'attivazione di Cancelli, PMA e PCA
Rilascio di incendio e dispersione di vapori infiammabili	Stogit Adriatica (ex Edison Energia)	Vedi Piano di Emergenza Esterno e Piano Operativo di Intervento e Viabilità per l'attivazione di Cancelli, PMA e PCA
Possibile rilascio accidentale di prodotto infiammabile a cui potrebbe seguire incendio	Madel s.p.a	Vedi Piano di Emergenza Esterno e Piano Operativo di Intervento e Viabilità per l'attivazione di Cancelli, PMA e PCA

1.3.2.1.CRITICITÀ SULLA MOBILITÀ

Con questa denominazione si intendono interruzioni alla circolazione legate ad incidenti stradali che per numero o tipologia di veicoli coinvolti costituiscono una situazione che non può essere affrontata con le normali procedure di soccorso oppure legate ad eventi meteorici significativi, quali intense nevicate che interessino la viabilità principale.

1.3.2.1.1.SCENARIO DI EVENTO

Nel caso nei territori dei comuni della Bassa Romagna potrebbero verificarsi blocchi di particolare gravità per numero di persone o di veicoli coinvolti (*ad ex. intense nevicate, incidenti che blocchino la regolare circolazione o tamponamenti a catena*).

Di norma la collisione o l'uscita di strada di veicoli può comportare l'intervento congiunto di personale sanitario (*cure mediche e primo soccorso*), vigili del fuoco (*estrazione feriti dal veicolo e prevenzione incendi*), forze dell'ordine (*ricostruzione dinamica incidente e regolazione traffico*), soccorso stradale

(*rimozione veicoli*) e personale di assistenza alle persone coinvolte (*fornitura generi di conforto, ospitalità, segretariato sociale, ecc.*).

Nel caso di blocchi legati ad eventi meteorici sarà necessaria la presenza di personale che si occupi della regolamentazione del traffico (eventuali itinerari alternativi) ed anche della distribuzione di cibi, bevande, coperte e dell'eventuale organizzazione dell'accoglienza in strutture di ricettività di anziani, invalidi, coinvolti nell'evento.

1.4.ELEMENTI ESPOSTI AL RISCHIO

In base agli scenari di evento considerati occorre censire tutti gli elementi esposti alla pericolosità dei fenomeni considerati al fine di saper dimensionare ed orientare nel migliore dei modi i soccorsi.

1.4.1.Comune di Alfonsine

EDIFICI ED AREE COMUNALI STRATEGICI PER LA GESTIONE DIRETTA DELL'EMERGENZA				
FUNZIONI DI COC F3-F4-F9				
Sede di COC principale	- Piazza Gramsci, 1 Alfonsine(Sede Municipale) - Referente: Gaudenzi Rodolfo, tel XXXXXXXX - Vice-referente: Trombini Sara, tel XXXXXXXX - Viabilità di accesso: da SS.16 prendere Corso Giacomo Matteotti fino a Piazza Gramsci			
Sede di COC alternativo	- Via Murri 28, Alfonsine - Referente: Gaudenzi Rodolfo, tel XXXXXXXX, mail: gaudenzir@comune.cotignola.ra.it - Viabilità di accesso:Procedere in direzione sud su Via Raspona/SP15, svolta a destra e prendere Via Reale/SS16, poi svoltare a sinistra e prendere Corso della Repubblica, svoltare a destra e prendere Via Augusto Murri			
Magazzino materiale e mezzi	- Via Destra Senio, 14 -AREA: 4000 m ² coperta 650 m ² scoperta - Referente: Gaudenzi Rodolfo XXXXXXXX - Vice-referente: Trombini Sara XXXXXXXX			
Area di Attesa	ASSENTE			
Aree di accoglienza e ammassamento	Tipologia	Località	Codice	Ubicazione
	Aree di accoglienza scoperta	ALFONSINE	AL02	Piazza (Pubblica) Piazza della Resistenza
		ALFONSINE	AL04	Campo sportivo (Pubblico) Via degli Orti
		ALFONSINE	AL05	Parceggio (Pubblico) Via della Cooperazione
		ALFONSINE	AL06	Parceggio Privato Via Roma
		ALFONSINE	AL07	Campo sportivo (Pubblico) Piazza Primieri GEN.C.
		LONGASTRINO DI ALFONSINE	AL03	Campo sportivo Via Brodolini
	Aree di accoglienza coperta	LONGASTRINO DI ALFONSINE	AL08	Palestra "Maria Scutti" Via Brodolini – Via Gramsci
	Area di accoglienza coperta	ALFONSINE	AL09	Palestra "Alfonsine Strada" Via Murri 28
DA NON UTILIZZARE PER RISCHIO SISMICO e di permanenza temporanea finalizzata al rientro della popolazione nelle proprie				

	abitazioni, alla sistemazione in affitto e/o assegnazione di altre abitazioni, alla realizzazione e allestimento di insediamenti abitativi di emergenza.			
	Aree di accoglienza ed ammassamento	Alfonsine	AL07	Campo sportivo (Pubblico) Piazza Primieri GEN.C.
	Area COA - Vigili del fuoco	Alfonsine	AL01	Parcheggio (Pubblico) Via dell'Artigianato – Via dei Fabbri
Strutture volontariato comunale	ASSENTE			

STRUTTURE OPERATIVE LOCALI

FUNZIONI DI COC F7

Sedi Polizia Locale

Presidio	Sede	Recapiti
Resp.Isp.Simona Rabiti Cell. XXXXXXXX	Alfonsine P.zza Monti, 1	Tel.0544 299634 Cell. Pattuglia XXXXXXXX Ispettore di turno XXXXXXXX Centrale Operativa 800 072 525

Sedi Vigili del fuoco: ASSENTI

Sedi Soccorso sanitario 118: ASSENTI

Sedi Carabinieri

Città	Indirizzo	Numero di Telefono
Alfonsine	Via Borse, 45	0544 81192

SANITÀ, ASSISTENZA SOCIALE e VETERINARIA

FUNZIONI DI COC F2

Strutture sanitarie pubbliche (Ospedali, ambulatori, continuità assistenziale, ecc.)

Tipologia	Indirizzo	N.Telefono
vecchio Presidio Ospedaliero (Poliambulatorio+punto avis+ casa della salute+ continuità assistenziale)	Via Reale, 49/51	0544 867450 - Apertura al pubblico: da lun a ven: 7.30-19.00 sab: 7.30-12.30

Strutture sanitarie private ASSENTI

Strutture di accoglienza e residenza fragili (Case di riposo, case di cura, centri diurni, ecc.)

Tipologia	Denominazione	Ubicazione	Riferimenti e contatti	Capacità
Casa famiglia per anziani	Casa Famiglia La Gardenia	Via Centolani A., 2	XXXXXXXX	6
Casa famiglia per anziani	Casa Famiglia Villa Ortenzia	Via Reale 15/A	XXXXXXXX	6
Casa famiglia per anziani	Casa Famiglia A Casa di Angela	Via C. Venturi 44	XXXXXXXX	6
Comunità alloggio per anziani	Villa Reale	Via Reale, 303	XXXXXXXX	18

Comunità alloggio per anziani	Titti e Silvestro	Via Stroppata 116/118	XXXXXXX	13
Centro diurno	F. Verlicchi	Via Donati G. 1	XXXXXXX	25
Centro residenza per anziani	A. Boari	Viale degli Orsini, 8	XXXXXXX	60
Centro socio riabilitativo diurno per disabili	Galassia	Via Reale, 49	XXXXXXX	12

Farmacie

Denominazione	Ubicazione	Riferimenti e contatti
Farmacia comunale	Via Matteotti G., 58	Tel. 0544 81253 Email comunale.alfonsine@farmacieraavenna.com
Farmacia Santa Rita	Via Liverani P., 8	Tel. 0532 802024
Antica farmacia Lugaresi	Corso Giuseppe Garibaldi, 57	0544 81210 Email: info@lugaresi.info

Aree cimiteriali

Ubicazione	Area
Via Antonellini fra (52 e 54) Via Destra Senio 12	153.752,58 m ²

ATTIVITÀ SCOLASTICA

FUNZIONI DI COC F5

Complessi scolastici

Tipologia e denominazione	Ubicazione	Riferimenti e contatti	Stima del flusso di persone presenti nella struttura
Nido d'infanzia "Pappappero"	Via Borse, 104	Tel. 0544 864222	33
Nido d'infanzia "S. Cavina"	Via Spello, 21	Tel. 0544 81738	56
Scuola primaria "Matteotti 2" (nuovo polo scolastico)	Via Murri A., 26	Tel. 0544 82157	143
Scuola primaria "Matteotti 1"	Corso Matteotti, 1	Tel. 0544 81290	
Scuola dell'infanzia "Cristo Re"	Corso della Repubblica, 46	Tel. 0544 81242	54
Scuola secondaria di primo grado "Caduti della Resistenza"	Via Gramsci A., 4	Tel. 0532 806018	64
Scuola dell'infanzia "Il Bruco"	Via Costa A., 2	Tel. 0544 81290	209
Scuola primaria "G. Rodari"	Via Samaritani A.	Tel. 0544 80598	344
Scuola secondaria di primo grado "A. Oriani"	Via Murri A., 26	Tel. 0544 82620	274

EDIFICI PUBBLICI E/O DI PUBBLICA UTILITÀ

FUNZIONI DI COC F6

Cinema, teatri

Denominazione	Via	Recapito
---------------	-----	----------

Teatro “Vincenzo Monti”	Corso della Repubblica		
Cinema “Gulliver”	Piazza della resistenza		
Musei, edifici monumentali			
Denominazione	Via	Recapito	
Istituto storico della Resistenza	Piazza della Resistenza 6	0544 84807	
Riserva naturale di Alfonsine	Via Passetto 3	0545 870313	
Museo della Battaglia del Senio	Piazza della Resistenza 2	0544 84807	
Museo “Casa Conti”	Piazza della Resistenza	0544 870313	
Casa dell’Agnese	Via Destra Senio 88	0544 81713	
Edifici di culto			
Denominazione	Via	Recapito	
Testimoni di Geova	Via dell’Artigianato 16		
Santuario della Madonna del Bosco	Via Raspona 81	0544 867172	
Chiesa di Santa Maria del Senio	Piazza della Resistenza 2	0544 84807	
Chiesa	Piazza Monti V.		
Oratorio di S. Antonio Abate	Via Valeria		
Alberghi ed altre strutture ricettive			
Tipologia	Nome	Ubicazione	Recapito
Agriturismo	L’Angelina	Via Vittime Civili di Guerra 6	Tel: 0544 80277 - XXXXXXXX E-mail: info@langelina.it
Agriturismo	Agriturismo Galassi	Via Roma 111	Tel: XXXXXXXX Mail: info@galassicarlo.com
Agriturismo	La Ca’ ad Caplo	Via Passetto 65	Tel: 0544 869725 - XXXXXXXX Mail: stefi2096@libero.it
Agriturismo	Antichi Salumi	Via Reale Lavezzola 43	Tel: XXXXXXXX - XXXXXXXX Mail: leterredelbio@gmail.com
Albergo	San Carlo	Via D.Galimberti 5	Tel: 0544 84532 – 84812 - XXXXXXXX E-mail: info@sancarloalbergo.net
Albergo	Albergo Trattoria al Gallo	P.zza Vincenzo Monti 36-37-38-39	Tel: 0544 1823341 - XXXXXXXX
Albergo	La Cantina	Corso Garibaldi 67	Tel: 0544 81337 – 81545
Albergo	R&B Hotel ex Albergo Stella	Corso Matteotti 12	Tel: XXXXXXXX - XXXXXXXX Mail: info@rbhotel.it
Appartamento ammobiliato uso turistico	Appartamento uso turistico Rambelli Lauro	Corso Garibaldi 132	Tel: 0544 84127

B&B	Villa Arnold	Via Raspona 27	Tel: XXXXXXXX E-mail: lepetitpigalle@email.it
B&B	Guest House n. 122	Via Borse 122/A	Tel: XXXXXXXX Mail: Barbarabaldini1970@gmail.com
Centri commerciali ASSENTI			
Strutture mobilità e trasporto (stazioni, aeroporti, ecc.)			
Tipologia	Indirizzo	Località	
Stazione ff.ss.	Viale Stazione, 44	Alfonsine	
Strutture ricreative e sportive			
Tipologia	Denominazione	Ubicazione	Riferimenti e contatti
Struttura ricreativa	Free To Fly	Corso Garibaldi G., 55	centrogiovanialfonsine@gmail.com
Palazzetto dello sport	Palazzetto dello sport	Via Murri A., 26	Gestione AGIS www.agisnoprofit.it 0545 52978
Palazzetto dello sport	Palazzetto dello sport	Via Murri A., 30	Gestione AGIS www.agisnoprofit.it 0545 52978
Palazzetto dello Sport	Palazzetto dello sport	Piazza Berlinguer Longastrino di Alfonsine	Gestione AGIS www.agisnoprofit.it 0545 52978
Campo sportivo	Campo sportivo Longastrino	Via Brodolini G.	Gestione AGIS www.agisnoprofit.it 0545 52978
Campo sportivo	Campo sportivo	Via degli Orti	Gestione AGIS www.agisnoprofit.it 0545 52978
Struttura ricreativa	Sala polivalente	Piazza Monti V., 1	
Campo sportivo	Stadio comunale "Brigata Cremona"	Piazza Primieri Gen. C.	
SERVIZI ESSENZIALI e TELECOMUNICAZIONI			
FUNZIONI DI COC F4-F8			
Centrali/derivazioni rete elettrica in corso di aggiornamento			
Centrali/derivazioni rete gas in corso di aggiornamento			
Nodi strategici rete acquedotti e fognature in corso di aggiornamento			
Infrastrutture gestione rifiuti			
<ul style="list-style-type: none">• Discarica HERA - Via Palazzona• Stazione Ecologica HERA – Via dei Carpentieri, 7			

Infrastrutture telecomunicazioni	
VIABILITÀ E TRASPORTI	
FUNZIONI DI COC F1-F7	
Tratti critici noti del sistema viario (zone depresse, frane ed erosioni, ecc.)	
Strade con precedenti eventi di allagamento	Tratti
Via Nuova	Da Molinello a Trupatello
Via Molinello	Da Via Nuova al 11/B di Via Molinello (tratto che costeggia il recinto dell'aeroporto)
Via Lunga	Da Via Cappelle a civico 12/A di Via Lunga
Via Ripe	Da Via Lunga fino alla sua fine verso Ovest
Via Trupatello	Da Via Lunga fino al civico 22/A della stessa Via
Via Torretta (SP 69)	Tutta
Via Reale Voltana	Tutta
Via Palazzone	Tutta
Stradone Bentivoglio	Tutta
Via Fratti*	Tra via Reale e il passaggio a livello linea ferroviaria Ferrara Rimini
Via Destra Senio*	Tratto sulla sommità arginale del Senio
Via Destra Reno*	Tutta
Via Casso Madonna*	Tratto sulla sommità arginale
Via Destra Senio*	Tratto sulla sommità arginale del Reno
*Possono presentare criticità nel caso di superamento di soglia 3 del livello idrometrico della sezione idraulica di riferimento relativamente all'evento di piena in corso	
Gallerie ASSENTI	
Ponti e viadotti in corso di aggiornamento	
Sottopassi ASSENTI	
Aeroporti e aviosuperfici ASSENTI	
Stazioni e rete ferroviaria Viale Stazione, 44 (Alfonsine)	
Porti ASSENTI	

EDIFICI E AREE PRIVATI, DA DETTAGLIARE IN BASE ALLA TIPOLOGIA DI CRITICITÀ E ALLA NECESSITÀ DI ASSISTENZA (PRESENZA DI FRAGILI o altro) aggregati per aree p1,2,3
FUNZIONI DI COC F2-F6-F9

Abitazioni private con necessità di assistenza Vedi Modulo Fragili Websit

Industrie a Rischio di Incidente Rilevante ASSENTI

Allevamenti zootecnici:

Tipologia	Denominazione	Indirizzo	N capi / alveari	telefono
Apiari	Roi Claudio	Chiavica di Legno	4	
Apiari	Coatti Denny	Cuorbalestro	4	
Apiari	Ferri Alessio	Via Reno angolo Via Ravaglia	7	
Apiari	Negrini Fabio	Canale 4	38	
Apiari	Negrini Fabio	Raspona	20	
Apiari	Negrini Fabio	Fornazzo az. Ferruzzi		
Apiari	Negrini Fabio	Tre Pertiche 346	18	
Apiari	Guerrini Paolo	Trotta 196	13	
Apiari	Guerrini Paolo	Molinetto Basso 7/A	10	
Apiari	Zaccarini Daniele	Leotta 14	4	
Apiari	Zaccarini Daniele	Bassa 189	4	
Apiari	Mazzotti Simone	Destra Senio 19/B	5	
Apiari	Mazzotti Simone	Destra Senio 11	5	
Apiari	Il paradiso delle api di Michele Buldrini	Guerrina 18	30	XXXXXXXX
Apiari	Il paradiso delle api di Michele Buldrini	Canal Fusignano	8	XXXXXXXX
Apiari	Matteucci Ettore	Reale	4	
Apiari	Gambi Luciano e Figli Soc. Agr.	Strada Provinciale 8	1	XXXXXXXX
Apiari	Gambi Luciano e Figli Soc. Agr.	Destra Senio	1	XXXXXXXX
Apiari	La Castellina di Gaudenzi Marco	Tre Pertiche		XXXXXXXX
Apiari	La Castellina di Gaudenzi Marco	Reale	4	XXXXXXXX
Apiari	Bersani Aldo	Nuova	50	
Apiari	Bersani Aldo	Torretta	13	
Apiari	Pelliconi Guerrino	Palazzone	25	
Apiari	Pelliconi Guerrino	Reale 26	25	
Apiari	Pelliconi Guerrino	Torretta 2	15	

Apiari	Savorani Giovanni	Via Palazzone	4	
Apiari	Barbieri Filippo	Argine Destra Senio (Ancarani)	12	
Apiari	Barbieri Filippo	Destra Senio	14	
Apiari	Barbieri Filippo	Fornazzo 24	7	
Apiari	Merendi Paola	Puglia	3	
Apiari	Ravaioli Andrea	Cavallotti	18	
Apiari	Ravaioli Andrea	Destra Senio	5	
Apiari	Ravaioli Andrea	Raspona	15	
Apiari	Ravaioli Andrea	Raspona	20	
Apiari	Tazzari Alberto	Reale 26	4	
Apiari	Mokhliss Tajeddine	Destra Senio		
Avicoli Misti	Gennari stelio az. Agricola	Aleotta 14	0	XXXXXXXX
Gallus Gallus	Fattoria il Nido	Bassa 251	112200	
Gallus Gallus	Rossi William	Bassa 251		
Avicoli Misti	F.lli Fioroni soc. Agr. S.s.	Destra Senio 13	0	XXXXXXXX
Avicoli Misti	Soc. Agr. Agraria erica s. R. L. Voltana	Reale voltana 48	171005	XXXXXXXX
Gallus Gallus	Mordenti germano az. Agr.	Torretta 54	43000	XXXXXXXX
Gallus Gallus	Mordenti germano az. Agr.	Torretta 54	0	XXXXXXXX
Gallus Gallus	Mordenti germano az. Agr.	Torretta 54	156597	XXXXXXXX
Oche	Az. Agr. Bartolotti	Valeria 108/a	0	XXXXXXXX
Oche	Az. Agr. Bartolotti	Valeria 108/a	0	XXXXXXXX
Anatre/Oche	Azienda agricola bartolotti	Palazzone 12	1616	XXXXXXXX
Avicoli Misti	Consorzio Agrario di Ravenna Soc. Coop. ARL	Reale 124		XXXXXXXX
Avicoli Misti	Consorzio Agrario di Ravenna	Trotta 2/A		XXXXXXXX

Soc. Coop. ARL				
Avicoli Misti	Terremerse Soc. Coop.	Raspona 29/C		XXXXXXXX
Ratiti	Morelli Cristian	Borse 147/B		
Colombe	Pieretti Vilmer	Valeria 80		
Avicoli misti	Pelloni Filippo & C. s.s.	Reale Lavezzola		
	Ancarani societa' agricola			
Bovini		Passetto 136	56	XXXXXXXX
Bovini	Cavassi sante	Raspona n.66	8	XXXXXXXX
Bovini	Acquistapace Giovanni	Cuorbalestro 34	7	XXXXXXXX
Bovini	Sabattani danielle	Vittime Civili di guerra 6	8	XXXXXXXX
Ovini	Guarriello gabriele	Canal fusignano 24	151	XXXXXXXX
Ovini	La rovra societa' agricola	Dx Senio, 62	5	XXXXXXXX
Ovini	Bedeschi giuseppe	Puglie 1/c	26	XXXXXXXX
Ovini	Sabattani danielle	Vittime di Guerra 6	17	XXXXXXXX
Ovini	Cavassi sante	Raspona n.66	9	XXXXXXXX
Caprini	Cimatti sabrina	Reale voltana, 11	9	XXXXXXXX
Caprini	Ravaioli franco	Galimberti, 12	4	XXXXXXXX
Caprini	Cricca silvio	Trotta, 12	6	XXXXXXXX
Ovini	Bendandi claudio	Aleotta, 4	2	XXXXXXXX
Ovini	Leoni gino	Reale lavezzola, 2	1	XXXXXXXX
Ovini	Delta Team ASD	Palazzone 18		XXXXXXXX
Caprini	Comandini Gabriele	Fratti 80		XXXXXXXX
Cavalli	Cavassi sante	Raspona, 66		XXXXXXXX
Asini	Cavassi sante	Raspona, 66		XXXXXXXX
Cavalli	Bellettini Simone	Canal fusignano, 15	14	XXXXXXXX
Cavalli	Acquistapace Giovanni	Cuorbalestro 34		XXXXXXXX
Asini	Acquistapace Giovanni	Cuorbalestro 34	17	XXXXXXXX

Cavalli	Bedeschi giuseppe	Puglie, 1/c		XXXXXXXX
Cavalli	La rovra societa' agricola	Dx Senio, 62		XXXXXXXX
Cavalli	Galla' yvonne	Nuova, 18	1	XXXXXXXX
Cavalli	Bartolotti otello	Valeria, 108/a		XXXXXXXX
Cavalli	Giardini alba lisa	Reale, 19		XXXXXXXX
Cavalli	Secchiari carlo	Stroppata, 105	2	XXXXXXXX
Cavalli	Cortesi vittorio	Borse, 154/a		XXXXXXXX
Asini	Caravita Luigi	Destra Senio, 43		XXXXXXXX
Cavalli	Costa giancarlo	Reale voltana, 19		XXXXXXXX
Cavalli	Emiliani marco	Vecchi, 4		XXXXXXXX
Asini	Bagnari angelo	Stroppata, 163		XXXXXXXX
Cavalli	Graziani daniela	Stroppata, 127		XXXXXXXX
Cavalli	Pirazzini erika	Canal fusignano, 18		XXXXXXXX
Cavalli	Cimatti sabrina	Reale voltana, 11		XXXXXXXX
Cavalli	Mantovani daniela	Destra Senio, 84		XXXXXXXX
Asini	Perin mario	Destra Senio 96		XXXXXXXX
Cavalli	Fabbri romano	Borse, 99		XXXXXXXX
Cavalli	Epaminonda laura	Destra Senio, 6		XXXXXXXX
Cavalli	Sabattani daniela	Vittime Civili di Guerra 6		XXXXXXXX
Asini	Sabattani daniela	Vittime Civili di Guerra 6		XXXXXXXX
Cavalli	Vecchi elio	Valeria, 74/a		XXXXXXXX
Cavalli	Giorgini marco	Reale, 326	1	XXXXXXXX
Cavalli	Nacci sabrina	Reale lavezzola, 51	6	XXXXXXXX
Cavalli	Delta Team	Palazzone, 18	33	XXXXXXXX
Cavalli	Barboni giovanni	Casso madonna, 22		XXXXXXXX
Asini	Ballardini paolo	Passetto, 102		XXXXXXXX

Asini	Fabbri raffaele	Corso garibaldi, 61	2	XXXXXXXX
Cavalli	Fabbri fabrizio	Valeria, 108/c		XXXXXXXX
Cavalli	Guerrini giliola	Nuova, 5		XXXXXXXX
Cavalli	Rossi marco e mauro	Reale lavezzola ,115		XXXXXXXX
Cavalli	Xella romeo/guerrini marta	Aleotta, 2/a	2	XXXXXXXX
Asini	Mazzotti antonio	Valeria, 118	1	XXXXXXXX
Cavalli	Galassi carlo	Roma, 111		XXXXXXXX
Asini	Guarriello gabriele	Canal fusignano, 24		XXXXXXXX
Cavalli	Nfiha Nouredine	Bassa, 165	2	
Suini	Ancarani Raffaele	Passetto, 136		
Suini	Le terre del bio soc. Agr. S.s.	Reale lavezzola 39/a	2200	XXXXXXXX
Suini	Melandri Antonio	Casso Madonna 3		
Suini	Bonuso Maria	Cuorbalestro, 34		
Suini	Mariani Carlo	Torretta, 37		XXXXXXXX
Suini	Minguzzi Sergio	Reale n. 323	4	
Suini	Babini Giancarlo	Reale n. 323	4	
Suini	Boni Paolo	Arturo Moradei, 23		XXXXXXXX
Suini	Gramolelli Vander			
Suini	Minguzzi elio	Reale n. 321		XXXXXXXX
Suini	Le terre del bio	Reale lavezzola, 39/a	2839	XXXXXXXX

1.4.2. Comune di Bagnacavallo

EDIFICI ED AREE COMUNALI STRATEGICI PER LA GESTIONE DIRETTA DELL'EMERGENZA FUNZIONI DI COC F3-F4-F9				
Sede di COC principale	Piazza Libertà, 5 (Palazzo Vecchio) – 2° piano - Piazza Libertà 12(Sede Municipale) - Referente: Gabriele Bellini Cell: XXXXXXXX - XXXXXXXX - Vicereferente: Laura Cimatti XXXXXXXX o Giorgia Taroni XXXXXXXX - Viabilità di accesso:procedere in direzione nordovest da Via Albergone/SP253verso Via A.Guerrini poi svoltare leggermente a destra in Via Camillo Benso Conte di Cavour, alla rotonda prendere la 3ª uscita e prendere Via Giacomo Matteotti,poi continuare su Piazza della Libertà			
Sede di COC alternativo	- Via Giustiniano 20 (Centro sovracomunale di Protezione Civile , COMRA2) - Referente: Gabriele Bellini Cell: XXXXXXXX - XXXXXXXX - Vicereferente: Laura Cimatti XXXXXXXX o Giorgia Taroni XXXXXXXX - Viabilità di accesso: Procedi in direzione sudest su Via Albergone/SP253,poi svoltare a destra e prendere Via la Fonta di Tiberio,poi svoltare a destra in Via Giustiniano			
Magazzino materiale e mezzi	- Via Lanconelli 15/A -AREA: 1313mq(coperta) 4048mq(scoperta) Via Stradello 2 (Magazzino Protezione Civile Comunale e Unione) 350 mq di superficie coperta 600 mq di area scoperta Referente: Gabriele Bellini Cell: XXXXXXXX - XXXXXXXX Vicereferente: Laura Cimatti XXXXXXXX o Giorgia Taroni XXXXXXXX Referente Magazzino Via Lanconelli: Reperibile 1 – XXXXXXXX Referente Magazzino Via Stradello: Coordinatore G.V.P.C. Oriano Ballardini XXXXXXXX			
Area di Attesa	ASSENTE			
Aree di accoglienza e ammassamento	Tipologia	Località	Codice	Ubicazione
	Area di accoglienza scoperta	BAGNACAVALLO	BC02	Via Senio
		BAGNACAVALLO	BC03	Via Bagnoli Inferiore
		BAGNACAVALLO	BC07	Via Enrico Mattei
		BAGNACAVALLO	BC10	Piazza Dello Sport
		BAGNACAVALLO	BC12	Via Della Costituzione
		BONCELLIN	BC09	Via Sottofiume Boncellino
		TRAVERSARA	BC08	Via Traversara
		VILLANOVA	BC05	Traversa Oriani
		GLORIE	BC01	Via 2 Giugno
		MASIERA	BC04	Piazza Masiera
		VILLA PRATI	BC06	Via dei Braccianti
		BAGNACAVALLO	BC11A	Via Togliatti

	Area di accoglienza coperta	BAGNACAVALLO	BC13	Largo A. De Gasperi 38 (Palazzetto dello sport Zattoni)
	Area di accoglienza coperta	BAGNACAVALLO	BC14	Via Cavour 3 e 5 (Palestra scuola elementare)
	DA NON UTILIZZARE PER RISCHIO SISMICO e di permanenza temporanea finalizzata al rientro della popolazione nelle proprie abitazioni, alla sistemazione in affitto e/o assegnazione di altre abitazioni, alla realizzazione e allestimento di insediamenti abitativi di emergenza.	BAGNACAVALLO	BC15	Via Cavour 3 (Scuola Elementare Berti)
	Area di accoglienza ed ammassamento	BAGNACAVALLO	BC11B	Via Togliatti
Strutture volontariato comunale	Protezione Civile Gruppo Comunale di Bagnacavallo	0545 280875		Piazza della Libertà 12
ELISUPERFICIE	Località		Coordinate	
	Via Trasale di Mezzo incrocio Via Crocetta (Bagnacavallo)		Latitudine (44°26'13,85") Longitudine (11°57'40,20")	

STRUTTURE OPERATIVE LOCALI

FUNZIONI DI COC F7

Sedi Polizia Locale

PRESIDIO	SEDE	RECAPITI
Resp.Isp. Michele De Palo Cell. XXXXXXXX	Bagnacavallo Via Giustiniano 26	Tel.0545 280853 Cell. Pattuglia XXXXXXXX Ispettore di turno XXXXXXXX Centrale Operativa 800 072 525

Sedi Vigili del fuoco: ASSENTI

Sedi Soccorso sanitario 118: ASSENTI

Sedi Carabinieri

Città	Indirizzo	Numero di Telefono
Bagnacavallo	Via Bedeschi 10	054561108 (EDIFICIO ATTUALMENTE IN RISTRUTTURAZIONE - INAGIBILE)
Traversara	Via Traversara 16	054561306 (EDIFICIO ATTUALMENTE INAGIBILE CAUSA EVENTI ALLUVIONALI DI SETTEMBRE 2024)
Villanova	Via Glorie 162	0545927305

SANITÀ, ASSISTENZA SOCIALE e VETERINARIA

FUNZIONI DI COC F2

Strutture sanitarie pubbliche (Ospedali, ambulatori, continuità assistenziale, ecc.)

Tipologia	Indirizzo	N.Telefono
-----------	-----------	------------

vecchio Presidio Ospedaliero (Poliambulatori+punto prelievi+continuità assistenziale)	Via Vittorio Veneto 8	0545 283050 Apertura al pubblico: da lun a ven: 7.00-13.00 guardia medica: 800244244 - presa in carico telefonica da lun a ven: 20.00-8.00 sab e prefestivi: 8.00-8.00 del giorno successivo al festivo
---	-----------------------	---

Strutture sanitarie private ASSENTI

Strutture di accoglienza e residenza fragili (Case di riposo, case di cura, centri diurni, ecc.)

Tipologia	Denominazione	Ubicazione	Riferimenti e contatti	Capacità
Casa Famiglia per Anziani	Alina	Via Petrarca 17	XXXXXXXXX	6
Casa Famiglia per Anziani	Il mio papà	Via Vivaldi 6	XXXXXXXXX	6
Casa Famiglia per Anziani	Amore e Saggezza	Via Albergone 57	XXXXXXXXX	6
Casa Famiglia per Anziani	Stella	Via Grandi 10	XXXXXXXXX	6
Casa Famiglia per Anziani	La Gardenia 3	Via Superiore 46	XXXXXXXXX	6
Casa Famiglia per Anziani	Il Salice Sorridente	Cocchi 33	XXXXXXXXX	6
Casa Famiglia per Anziani	I 2 Girasoli	Via Venticinque Aprile 26/B	XXXXXXXXX	6
Casa Famiglia per Anziani	La Gardenia 4	Via Lazio 3	XXXXXXXXX	6
Casa Famiglia per Anziani	L' Abbraccio	Via Abbadesse 3	XXXXXXXXX	6
Gruppo Appartamento Malati Psichiatrici	Giardino dei Semplici	Via Manzoni 22	XXXXXXXXX	6
Centro Socio Riabilitativo Per Disabili	La Girandola	Via Sin. Canale Superiore 30/B	XXXXXXXXX	20
Centro Socio Riabilitativo Per Disabili	Fratelli Bedeschi	Via Sin. Canale Superiore 30/B	XXXXXXXXX	4
Comunità alloggio per anziani	Villa Cecilia	Via Cadorna 45	XXXXXXXXX	16
Comunità alloggio per anziani	Casa dei Nonni	Via Glorie 23	XXXXXXXXX	16
Centro Diurno	Fratelli Bedeschi	Via Sin. Canale Superiore 30/B	XXXXXXXXX	25

Centro Residenza Per Anziani	Fratelli Bedeschi	Via Sin. Canale Superiore 30/B	XXXXXXXX	72
Comunità alloggio per salute mentale	Casa Sintoni Miniappartamenti	Via Berti 70	XXXXXXXX	7
Comunità alloggio per salute mentale	Casa Sintoni Residenza	Via Farini 31	XXXXXXXX	14

Farmacie

Denominazione	Ubicazione	Riferimenti e contatti
Farmacia Bedeschi Baioni	Via Superiore, 44	Tel. 0545 49950 mail villanova@farmaciaitaliana.com
Farmacia Catozzi	Via Matteotti, 32	Tel. 0545 61221 mail farmaciacatozzi@gmail.com
Farmacia Santo Monte	Via Mazzini, 5	Tel. 0545 61110 mail farmaciasantomonte@aspbassaromagna.it
Farmacia Preda	Traversara, 56	Tel. 0545 934820 mail farmacia.preda@outlook.it
Farmacia Reale	Via Reale 17	Tel. 0544 520941 Mail: farmaciaglorie@gmail.com

Aree cimiteriali

Ubicazione	Area
Via Pieve Masiera 70 - Bagnacavallo	151.530,79 mq 314.543,04 mq
Via Della Chiesa SNC(fra 36 e 38) - Villanova	
Via Sottofiume Masiera SNC(fra 1 e 3) - Masiera	
Via Pozzarda SNC(prima del 2) – Villa Prati	
Via Vecchia Traversara SNC(subito dopo il 23) - Traversara	
Area compresa fra le vie Toletta/Rocchetta e Gabina - Boncellino	

ATTIVITÀ SCOLASTICA

FUNZIONI DI COC F5

Complessi scolastici

Tipologia e denominazione	Ubicazione	Riferimenti e contatti	Stima del flusso di persone presenti nella struttura
Nido d'infanzia "Lo Scoiattolo"	Via della Costituzione, 8	Tel. 0545 280980	9
Nido d'infanzia "La Tartaruga"	Via della Costituzione, 8	Tel. 0545 280980	23
Nido d'infanzia "La Fattoria"	Via Ungaretti, 3 Villanova	Tel. 0545 280980	23
Scuola dell'infanzia "Villa Savoia"	Via Reale, 43	Tel. 0544 521431	49
Scuola Dell'Infanzia "Le Capanne" Villanova (comunale)	Via Ungaretti, 3 Villanova	Tel. 0545 280936	67
Scuola dell'infanzia "Arcobaleno"	Via della Repubblica, 11	Tel. 0545 280970	226

Bagnacavallo (statale)			
Scuola primaria "G. Rodari" - Villanova e secondaria di primo grado "G. Bubani" - VILLANOVA	Viale Dante, 16 - Villanova	Tel. 0545 280996	109 + 72
Scuola primaria "F. Berti" - Bagnacavallo	Via Cavour, 5	Tel. 0545 280950	445
Scuola secondaria di primo grado "L. Graziani" - Bagnacavallo	Largo De Gasperi 39/Via Cavour 3	Edificio LARGO DE GASPERI Tel. 0545 280945 Edificio VIA CAVOUR te. 280942	267

EDIFICI PUBBLICI E/O DI PUBBLICA UTILITÀ

FUNZIONI DI COC F6

Cinema, teatri

Denominazioni	Via	Recapito
Sala Cinema /Convegni di "Palazzo Vecchio"	Piazza della libertà 5	0545 280888
Teatro comunale "Carlo Goldoni"	Piazza della Libertà 18	0545 281404

Musei, edifici monumentali

Denominazioni	Via	Recapito
Giardino dei semplici	Via Diaz 35	0545 281404
Podere Pantaleone	Vicolo Pantaleone	0545 281404
Vicolo degli Amori	Via Vecchia Darsena	0545 281404
Torre di Traversara	Via Traversara	0545 280898
Torre Civica	Piazza della libertà	0545281404
Torraccia	Via Garibaldi	0545281404
Porta Superiore	Via Mazzini	0545281404
Porta Pieve	Via Garibaldi	0545281404
Piazza Nuova	Piazza Nuova	0545281404
Piazza della Libertà	Piazza della Libertà	0545281404
Palazzo Vecchio	Piazza della Libertà 5	0545281404
Palazzo Papini-Capra	Via Matteotti	0545281404
Palazzo Longanesi Cattani	Via Mazzini 18	0545281404
Palazzo Graziani	Via Diaz 27	0545281404
Palazzo Focaldini	Via Mazzini 100	0545281404
Palazzo delle Opere Pie	Via Mazzini 3	0545281404

Palazzo Comunale	Piazza della Libertà	0545281394
Museo civico delle Cappuccine	Via Vittorio Veneto 1/A	0545281419
Ecomuseo delle Erbe Palustri	Via Ungaretti 1	054547628
Castellaccio	Via Baracca 24	0545281404
Antica Galleria	Via Trentino Trieste	0545281404
Pieve di San Pietro in Sylvis	Via Pieve Masiera 51	0545281404

Edifici di culto

Denominazioni	Via	Recapito
Chiesa di S. Francesco di Assisi	Via Reale 43	0545 280898
Chiesa di San Girolamo	Via Garzoni	0545281404
Lapide di Allegra Byron	Via Garibaldi	0545281404
Sacrario dei Caduti-Chiesa dei Battuti Bianchi	Via Garibaldi 50	0545281404
Cimitero di Guerra Canadese 1939-1945	Via della Chiesa	0545281404
Chiesa di santa Maria della Pace (o del Carmine)	Via Mazzini	0545281404
Chiesa e Convento di S. Giovanni	Via Garibaldi 29	0545281404
Chiesa del Suffragio	Via Trento Trieste 1	0545281404
Collegiata di S. Michele Arcangelo	Piazza della Libertà	054564869
Chiesa e Convento di S. Francesco	Piazza Carducci 3	0545281404
Chiesa di S. Apolinare in Villanova	Via Glorie	0545 49924
Chiesa di Villa Prati	Via Sin. Canale Inferiore	
Chiesa di Masiera	Via Sottofiume Masiera 5	
Chiesa di Traversara	Via Traversara	
Chiesa di Boncellino	Via Sottofiume Boncellino 51	

Alberghi ed altre strutture ricettive

Tipologia	Nome	Ubicazione	Recapiti
Agriturismo	Celti Centurioni	Via Crocetta 10	Tel: 0545 937382 - XXXXXXXX E-mail: info@celticenturioni.it
Agriturismo	Minguzzi Angelo – Il Giardino dei Ciliegi	Via Gabina 4	Tel:0545 41175 - XXXXXXXX Fax: 0545 41175 E-mail: minguzzi.angelo@libero.it
Agriturismo	Podere del Pettiroso	Via Abbadesse 7	Tel: 054561115 / XXXXXXXX E-mail: info@poderedelpettiroso.it

Agriturismo	La Rondine	Via Boncellino 178	Tel: 0545/69262 - XXXXXXXX E-mail: sauro.rossini2013@libero.it
Agriturismo	Palazzo Baldini	Via Boncellino 170	Tel: 0545/61610 - XXXXXXXX E-mail: info@palazzobaldini.it
Agriturismo	Sant'Uberto	Via Vecchia Traversara 7	Tel: 0545 61193 – XXXXXXXX Mail: santubertoss@gmail.com
Agriturismo	Il Cantuccio	Via Rossetta 8	Tel: 0545 51959 – XXXXXXXX Mail: ristoranteilcantuccio@yahoo.it
Agriturismo	Az. Agr. Gigetto Longanesi	Via Chiusa 83	Tel: 0545 63966
Albergo	Al Flor	Via Chiusa 37	Tel: 0545 64475 E-mail: info@hotelalflor.com
Albergo	Hotel Gemelli	Via Fratelli Bedeschi 43/a	Tel: XXXXXXXX – XXXXXXXX E-mail: amministrazione@auroras.it
Albergo	Antico Convento San Francesco	Via Cadorna 10	Tel: 0545 1770715 - XXXXXXXX E-mail: fp@pec.anticoconventosanfrancesco.it
Area Sosta Camper	Area Piscina Intercomunale	Via Traversa Rossetta 7	0545 58316 - 52978
B&B	B&B Casa Cortesi	Via Glorie 150	Tel: 0545 927285 - XXXXXXXX E-mail: info@casacortesi.it
B&B	B&B Le Glorie	Via Reale 187	Tel: 0544/521286 - XXXXXXXX E-mail: s.ravaoli2010@libero.it
B&B	B&B San Francesco di Ballardini Massimiliano	Via Cadorna 6	Tel: XXXXXXXX
B&B	B&B di Martini Andrea	Via Cogollo 37	Tel: XXXXXXXX
B&B	B&B Dany	Via Contarini 9	Tel: XXXXXXXX E-mail: bbdany@gmail.com
B&B	B&B alla Pieve	Piazzale Lama 1	Tel: XXXXXXXX
B&B	B&B La Chiocciola	Via Cocchi 48/A	Tel: XXXXXXXX - XXXXXXXX PEC: lachiocciolabagnacavallo@hotmail.com
R&B	Relais Casetta 56	Via Chiusa 56	Tel: XXXXXXXX E-mail: info@casetta56.it E-mail: nicolaravaglia@studioravaglia.net
Affittacamere	Il Quadrato 24	Via Mazzini 37	Tel: XXXXXXXX E-mail: generalecostruzione@libero.it

Centri commerciali ASSENTI

Strutture mobilità e trasporto (stazioni, aeroporti, ecc.)

Tipologia	Indirizzo	Località
Stazione ff.ss.	Via Chiusa, 17	Bagnacavallo
Stazione ff.ss.	Via della	Glorie - Bagnacavallo

	Stazione	
Strutture ricreative e sportive		
Tipologia	Denominazione	Ubicazione
Campo sportivo	Campo sportivo Villanova	Via Oriani, 4
Campo sportivo	Campo sportivo Villa Prati	Via dei Braccianti
Campo sportivo	Campo sportivo Glorie	Via 2 Giugno, 15
Campo sportivo	Campo parrocchiale di Masiera	Via Don Ballardini
Campo sportivo	Campo parrocchiale di Taversara	Via Traversara
Campo sportivo	Campo parrocchiale di Boncellino	Via Sottofiume Boncellino 51/A
Campo sportivo	Stadio comunale	Piazza dello Sport, 18
Struttura ricreativa	Scuola d'arte "Ramenghi"	Via Bedeschi
SERVIZI ESSENZIALI e TELECOMUNICAZIONI		
FUNZIONI DI COC F4-F8		
<i>Centrali/derivazioni rete elettrica in corso di aggiornamento</i>		
<i>Centrali/derivazioni rete gas in corso di aggiornamento</i>		
<i>Nodi strategici rete acquedotti e fognature in corso di aggiornamento</i>		
<i>Infrastrutture gestione rifiuti</i> Stazione Ecologica HERA – via Cogollo, 16		
<i>Infrastrutture telecomunicazioni</i>		
VIABILITÀ E TRASPORTI		
FUNZIONI DI COC F1-F7		
<i>Tratti critici noti del sistema viario (zone depresse, frane ed erosioni, ecc.)</i>		
Strade con precedenti eventi di allagamento	Tratto	
Via dei Coloni	tutta	
Via dei Braccianti	tutta	
Via degli Scarriolanti	tutta	
Via dei Cooperatori	tutta	
Via 20 Aprile	Da Via 27^ Brigata Garibaldi fino alla sua fine in direzione Ovest	
Via Bruciamolina	Da Via Bagnoli Inferiore a Civico 3B	
Via Redino Inferiore	Da Via Marconi fino a Via Celletta	
Via Bandiera	Da Via Redino Inferiore a Via Roma	
Via Trasale di sotto	Tra Via Crocetta e Via Pieve M.	
Via del Prato	Tra Via Crocetta e Via Pieve M.	
Via Salame	Tra Via Crocetta e Via Pieve M.	
Via Granaroli	Tra Via Crocetta e Via Pieve M.	
Via Argine Lamone (Boncellino)*	Strada comunale in sommità arginale sinistra	

Ponte pedonale (Traversara)*	Pungella
*Possono presentare criticità nel caso di superamento di soglia 3 del livello idrometrico della sezione idraulica di riferimento relativamente all'evento di piena in corso	
Gallerie ASSENTI	
Ponti e viadotti : in corso di aggiornamento	
Sottopassi ASSENTI	
Aeroporti e aviosuperfici Elisuperficie presso 'Base Orione' - Via Trasale di Mezzo incrocio via Crocetta	
Stazioni e rete ferroviaria	
Bagnacavallo	Via Chiusa, 17 Bagnacavallo
Glorie	Via della Stazione Bagnacavallo (territorio del comune di Ravenna)
Porti ASSENTI	

EDIFICI E AREE PRIVATI, DA DETTAGLIARE IN BASE ALLA TIPOLOGIA DI CRITICITÀ E ALLA NECESSITÀ DI ASSISTENZA (PRESENZA DI FRAGILI o altro) aggregati per aree p1,2,3

FUNZIONI DI COC F2-F6-F9

Abitazioni private con necessità di assistenza Vedi Modulo Fragili Websit

Industrie a Rischio di Incidente Rilevante:

Denominazione	Ubicazione
Stogit Adriatica – Cluster A (ex Edison Energia)	Via Chiusa 56
Terremerse Soc. Coop.	Via Cà del Vento 21

Allevamenti zootecnici:

Tipologia	Denominazione	Ubicazione	N capi / alveari	telefono
Apiari	Morelli Carlo	Glorie 203	30	
Apiari	Andraghetti Romano	Argine Fosso Vecchio 5	9	
Apiari	Associazione Romagnola Apicoltori SCA	Libeccio 2/B		XXXXXXXX
Apiari	Amedei Pietro	Gallanza 4	5	
Apiari	Ravagli Renzo	Argine dx fosso vecchio 2	2	
Apiari	Cappelli Giovanni	Crocetta	9	
Apiari	Baldini Bruno	Rossetta 176	3	
Apiari	Moisi Petru	Sottofiume Boncellino 5	2	
Apiari	Baldu' Samuele	Graziani Viola 1	1	
Apiari	Molduzzi Lena	Pozzarda	2	

Apiari	Armari Roberto	Chiusa 50	1	
Apiari	Rossini Serafino	Piazza dello Sport 16	10	
Apiari	Gambi Luciano e Figli soc. agr.	Rossetta 44	1	XXXXXXXX
Apiari	Gambi Luciano e Figli soc. agr.	Viazza Vecchia	1	XXXXXXXX
Apiari	Tabanelli Mauro	Chiusa 58	6	
Apiari	Stanciu Mihaela Vasilica	San Potito 83	7	
Apiari	Boschi Simone	Pozzarda	7	
Apiari	Il miele di TH	Sottofiume Boncellino	44	XXXXXXXX
Oche	Patuelli Gianfranco	Aguta Superiore 8		
Colombe	Dall'Olio Daniele	Canale Sinistra 12		
Anatre	Cicognani demis	Nalde 1		XXXXXXXX
Anatre	Cicognani demis	Nalde 1		XXXXXXXX
Anatre	Cicognani demis	Nalde 1		XXXXXXXX
Anatre	Cicognani demis	Nalde 1		XXXXXXXX
Selvaggina da Ripopolamento	La Viola SAS Soc. Agr. Di Graziani Mara	Cogollo, 30		XXXXXXXX
Selvaggina da Ripopolamento	La Viola SAS Soc. Agr. Di Graziani Mara	Cogollo, 30		XXXXXXXX
Gallus Gallus	Chick farm europe	Trasale di sotto, 2		XXXXXXXX
Gallus Gallus	Soc. Agr. Vecchi e zanzi s.s.	Rossetta, 134	25600	XXXXXXXX
Avicoli Misti	Terremerse Soc. Coop.	Via della Cooperazione 4		XXXXXXXX
Ovini	Pattueli e c. Societa' agricola	Aguta superiore 8	22	XXXXXXXX
Ovini	Rossini sauro	Boncellino 178	4	XXXXXXXX
Ovini	Galassi antonio	Boncellino 3/a	17	XXXXXXXX
Ovini	Carpini paolo	Dx canale inferiore 20	7	XXXXXXXX
Ovini	Lacchini Ugo	Pozzarda 2/a	4	XXXXXXXX

Ovini	Mora del munio soc. Agr.	Sbiaggia n.4		XXXXXXXXX
Ovini	Diodato luca	Bigarano, 2	5	XXXXXXXXX
Ovini	Pezzi monica	Muraglione, 7/a	2	XXXXXXXXX
Ovini	Zoli Daniele	Vecchia Traversara 21	1	XXXXXXXXX
Ovini	Barbanti Francesco	Reale 45		XXXXXXXXX
Caprini	Baruzzi mattia	Aguta, 95	10	XXXXXXXXX
Caprini	La Rondine di Sauro e Rita Rossini	Boncellino 178	18	XXXXXXXXX
Caprini	Mazzotti serafino	Rossetta, 94	5	XXXXXXXXX
Caprini	Sangiorgi filippo	Boncellino, 172/a	5	XXXXXXXXX
Caprini	Mazzolani mario	Chiusa, 65	3	XXXXXXXXX
Caprini	Leonelli angela	Rocchetta, 2	2	XXXXXXXXX
Caprini	Soc. Agr. S. Uberto S.S.	Vecchia Traversara 7	4	XXXXXXXXX
Caprini	Cocciolo Francesco	Entirate 58	9	XXXXXXXXX
Bovini	Ancarani terzo	Trasale di sotto 6	1	XXXXXXXXX
Bovini	Giannotti giovanni	Boncellino 11	3	XXXXXXXXX
Bovini	La Rondine di Sauro e Rita Rossini	Boncellino 178	64	XXXXXXXXX
Bovini	Rossini sauro	Boncellino, 178		XXXXXXXXX
Bovini	Marangoni giuseppe	Trasale di sotto 1	2	XXXXXXXXX
Bovini	Pattueli e c. Societa' agricola	Aguta superiore 8	7	XXXXXXXXX
Cavalli	Filippi Roberto	Rossetta, 186	1	XXXXXXXXX
Cavalli	Ballardini marco marcello e al	Gabina, 11 a		XXXXXXXXX
Cavalli	Zannoni ivan	Cogollo, 50		XXXXXXXXX
Cavalli	Testa lara	Sinistra canale inferiore, 171		XXXXXXXXX
Cavalli	La rondine di sauro e rita rossini	Boncellino, 178		XXXXXXXXX
Cavalli	Marangoni giuseppe	Trasale di sotto, 1		XXXXXXXXX

Cavalli	Bezzi gino	San gervasio, 20	7	XXXXXXXX
Cavalli	Soc. Agr. Pattuelli gianfranco e C.	Aguta superiore, 8	1	XXXXXXXX
Cavalli	Capirossi rita	Longanesi, 18		XXXXXXXX
Cavalli	Mora del munio	Sbiaggia, 4		XXXXXXXX
Cavalli	Caravita alfeo	Grattacoppa, 6		XXXXXXXX
Cavalli	Allevamento Scuderia Ghiral	Albergone, 53	5	XXXXXXXX
Cavalli	Sangiorgi elisa	San gervasio, 13		XXXXXXXX
Cavalli	Guerrini claudio	Forma, 1		XXXXXXXX
Cavalli	Zattini Roberto	Pirazzini, 13		XXXXXXXX
Cavalli	Briccolani tiziano	Rotella inferiore, 1		XXXXXXXX
Cavalli	Guerra Roberto	Vecchia traversara 24	4	XXXXXXXX
Cavalli	Zannoni Roberto	Zorli, 11		XXXXXXXX
Cavalli	Giardini guido	Carraia berlinzani, 3		XXXXXXXX
Cavalli	Sisti giuseppe	Gabina, 10	5	XXXXXXXX
Cavalli	Contessi ennio gaetano	Aguta, 9		XXXXXXXX
Cavalli	Diodato luca	Bigarano, 2		XXXXXXXX
Cavalli	Boschi angela	Boncellino, 17		XXXXXXXX
Cavalli	Sangiorgi filippo	Boncellino, 172/a		XXXXXXXX
Cavalli	Morini bruno	Sinistro canale inferiore, 149		XXXXXXXX
Cavalli	Fazio Andrea	Vecchia traversara, 16	2	XXXXXXXX
Cavalli	Errani gian paolo	Paradosso, 2a	1	XXXXXXXX
Cavalli	Giardini ennio	Viazza nuova, 2d	1	XXXXXXXX
Cavalli	Golfari isabella	Stradello, 9a		XXXXXXXX
Cavalli	Ghirardini evaristo	Guarno, 13c	2	XXXXXXXX
Cavalli	Faccani fausto	Aguta, 7/f		XXXXXXXX
Cavalli	Lacchini ugo	Pozzarda, 2/a		XXXXXXXX
Cavalli	Pezzi monica	Muraglione, 7	10	XXXXXXXX

Cavalli	Mazzolani mario	Chiusa, 65		XXXXXXXX
Cavalli	Vassura sante	Aguta, 111		XXXXXXXX
Cavalli	Vassura sante	Aguta, 111		XXXXXXXX
Asini	Botti cleto	Pieve, 98		XXXXXXXX
Cavalli	Landolfi pasquale	Paradosso, 6		XXXXXXXX
Cavalli	Maccolini lara	Bruciamolina, 33		XXXXXXXX
Cavalli	Ciani sante	Rossetta, 170		XXXXXXXX
Cavalli	Messina enrico	Glorie, 214		XXXXXXXX
Cavalli	Guazzolini leonardo	Muraglione snc		XXXXXXXX
Cavalli	Landi Roberto	Boncellino, 141		XXXXXXXX
Cavalli	Pezzi enrico	Paradosso, 5		XXXXXXXX
Cavalli	Agostini bianca	Baccano, 3		XXXXXXXX
Asini	Zoli danielle	Vecchia traversara, 21	2	XXXXXXXX
Cavalli	Babini Giulia	Stradello 43	1	
Cavalli	Cocciolo Francesco	Entirate 58		XXXXXXXX
Cavalli	La Coccinella	Rossetta 42	2	
Suini	Tamburini Pietro	Via Abbadesse 24		XXXXXXXX
Suini	Baccherini enea	Aguta 76	10	
Suini	Baccherini Paolo	Aguta 76		XXXXXXXX
Suini	Faccani armando	Aguta 71/a		
Suini	Faccani armando	Aguta 71/a		
Suini	Faccani armando	Aguta 71/a		
Suini	Faccani armando	Aguta 71/a		
Suini	Faccani armando	Aguta 71/a		XXXXXXXX
Suini	Faccani armando	Aguta 71/a		XXXXXXXX
Suini	Tmapieri Rossano	Aguta 76		
Suini	Morelli Edoardo	Aguta 76		
Suini	Patuelli e C. Società Agricola	Aguta Superiore 8		
Suini	Marri Angelo	Rossetta 172		XXXXXXXX

Suini	Laghi Giovanni	Aguta 3		XXXXXXXX
Suini	Pezzi bruno e paolo	Aguta sup. 2	1738	XXXXXXXX
Suini	Bucci f.lli & figli s.s.	Bianchini 2	687	XXXXXXXX
Suini	Zannoni ivan	Cogollo 50	295	XXXXXXXX
Suini	Mengozzi enzo	Rossetta n.52	2306	XXXXXXXX
Suini	Mora del munio soc. Agr.	Sbiaggia n.4	73	XXXXXXXX
Suini	Testa lara	Sinistra canale inferiore 171		XXXXXXXX
Suini	Piggy Uno	Sx can. Naviglio inf. 169/a	3617	XXXXXXXX
Suini	Soc. Agr. S. Uberto s.s.	Vecchia traversara 7	4	XXXXXXXX
Suini	Martini s.p.a.	Viazza vecchia 18	3736	XXXXXXXX
Animali affez	All. della pioppa	Sin. Canale sup., 40		

1.4.3. Comune di Bagnara di Romagna

EDIFICI ED AREE COMUNALI STRATEGICI PER LA GESTIONE DIRETTA DELL'EMERGENZA FUNZIONI DI COC F3-F4-F9				
Sede di COC principale	- Piazza Marconi 2 (Sede Municipale) - Referente: Genni Grillini XXXXXXXX - Vicereferente: Marco Linguerri XXXXXXXX - Viabilità di accesso: Procedere in direzione sudest su Via san Vitale/SP253, alla rotonda prendere la 1ª uscita e prendere SP610, svoltare a sinistra e prendere la SP53, poi proseguire dritto su Via Ponte/SP21, poi alla rotonda prendere la 2ª uscita e prendere Via G. Garibaldi, poi svoltare a destra in Via G. Mazzini, poi svoltare a destra in Via Terraglio a Ponente, poi svoltare a sinistra in Piazza Innocenzo Francucci			
Sede di COC alternativo	- Via Matteotti 14 (Scuola Media) - Referente: Genni Grillini XXXXXXXX - Vicereferente: Marco Linguerri XXXXXXXX - Viabilità di accesso: Procedere in direzione sudest su Via San Vitale/SP253, poi alla rotonda prendere la 1ª uscita e prendere SP610, svoltare a sinistra e prendere la sp53, poi proseguire dritto su Via Ponte/SP21, poi svoltare a destra e prendere Via Pilastrino/SP22, poi svoltare a sinistra e prendere Viale Giacomo Matteotti			
Magazzino materiale e mezzi	- Via 2 Giugno, 30 - AREA: 300 m² area coperta 380 m² area scoperta - Referente: Genni Grillini XXXXXXXX - Vicereferente: Marco Linguerri XXXXXXXX			
Area di Attesa	ASSENTE			
Aree di accoglienza e ammassamento	Tipologia	Località	Codice	Ubicazione
	Area di accoglienza scoperta	BAGNARA DI ROMAGNA	BR01	Via Giuliana
	Area di accoglienza scoperta	BAGNARA DI ROMAGNA	BR02	Viale Matteotti Giacomo
	Area di accoglienza coperta DA NON UTILIZZARE PER RISCHIO SISMICO e di permanenza temporanea finalizzata al rientro della popolazione nelle proprie abitazioni, alla sistemazione in affitto e/o assegnazione di altre abitazioni, alla realizzazione e allestimento di insediamenti abitativi di emergenza.	BAGNARA DI ROMAGNA	BR03	Via Matteotti 14 Via Pilastrino 1/F (Ingresso Secondario) Scuole Elementari solo Corpo Aule Centrale
Strutture volontariato comunale	ASSENTI			

STRUTTURE OPERATIVE LOCALI FUNZIONI DI COC F7		
Sedi Polizia Locale		
PRESIDIO	SEDE	RECAPITI
Resp.Isp. Gloria Santinelli Cell. XXXXXXXX	Massa Lombarda P.zza Mazzini 1	Tel.0545 985885 Cell. Pattuglia XXXXXXXX Ispettore di turno XXXXXXXX Centrale Operativa 800 072 525
Sedi Vigili del fuoco: ASSENTI		
Sedi Soccorso sanitario 118: ASSENTI		
Sedi Carabinieri		
Città	Indirizzo	Numero di Telefono
Bagnara di Romagna	Via Madonna 14	0545 76004

SANITÀ, ASSISTENZA SOCIALE e VETERINARIA				
FUNZIONI DI COC F2				
Strutture sanitarie pubbliche (Ospedali, ambulatori, continuità assistenziale, ecc.) ASSENTI				
Strutture sanitarie private ASSENTI				
Strutture di accoglienza e residenza fragili (Case di riposo, case di cura, centri diurni, ecc.)				
Tipologia	Denominazione	Indirizzo	Recapiti	Capacità
Comunità alloggio per anziani	Ca' di Balia	Via Trupatello, 25	XXXXXXXX	12
Farmacie				
Denominazione	Ubicazione	Riferimenti e contatti		
Farmacia di Bagnara	Via della Repubblica, 18	Tel. 0545 76109 - Mail farm.dibagnara@libero.it		
Aree cimiteriali				
Ubicazione		Area		
Via Molinello 29		77.481,89 m²		

ATTIVITÀ SCOLASTICA FUNZIONI DI COC F5			
Complessi scolastici			
Tipologia e denominazione	Ubicazione	Riferimenti e contatti	Stima del flusso di persone presenti nella struttura (A.S. 2018/2019)
Nido d'infanzia "Asteroide B612"	Via 2 giugno, 66	Tel. XXXXXXXX Email asilo.asteroideb612@tiscali.it	18
Scuola dell'infanzia "San Giuseppe"	Viale Matteotti Giacomo, 12	Tel. 0545 76130	70
Scuola dell'infanzia "San Giuseppe" - sezione Nido	Viale Matteotti Giacomo, 12	Tel. 0545 76130	21
Scuola primaria "San Francesco"	Viale Matteotti giacomo, 14	Tel. 0545 76108	172
Scuola secondaria di primo	Viale Matteotti giacomo, 14	Tel. 0545 76016	64

grado "San Francesco"

EDIFICI PUBBLICI E/O DI PUBBLICA UTILITÀ

FUNZIONI DI COC F6

Cinema, teatri ASSENTI

Musei, edifici monumentali

Denominazione	Via	Recapito
Museo storico Pietro Mascagni	Piazza IV Novembre 2	0545 76054
Villa Morsiani	Via Pigno	0545 766444
Rocca Sforzesca	Piazza IV Novembre	0545 906046

Edifici di culto

Denominazione	Via	Recapito
Chiesa Arcipretale di San Giovanni	Piazza IV Novembre 2/A	0545 76560
Santuario della Beata Vergine	Via madonna 75	0545 76560
Chiesa della natività di Maria	Via Ser Antonio Camangi	0545 76560

Alberghi ed altre strutture ricettive

Tipologia	Nome	Ubicazione	Recapiti
Agriturismo	I Cuori	Via Lunga 14/F	Tel: XXXXXXXX Mail: conti.cristiana@libero.it
Agriturismo	Agrialloggio Poggiolina	Via Madonna 73/D	Tel: XXXXXXXX – XXXXXXXX
Albergo	Albergo La Locanda di Bagnara	Piazza G.Marconi 10	Tel: 0545 76951 E-mail: info@locandabagnara.it
B&B	Arcobaleno	Via Madonna 11	Tel: XXXXXXXX
B&B	I Pioppi	Via Spadarino 1	Tel: 0545 76063 – XXXXXXXX Mail: info@ipioppibianchi.com
B&B	La Casa di Gim	Via Ripe 1	Tel: XXXXXXXX Mail: rivalta65@gmail

Centri commerciali ASSENTI

Strutture mobilità e trasporto (stazioni, aeroporti, ecc.)

tipologia	Indirizzo	Località
Fermata multipla per Autobus	Via Matteotti (tra Rocca e Via Pilastrino)	Bagnara di Romagna (centro)

Strutture ricreative e sportive

Tipologia	Denominazione	Ubicazione	Riferimenti e contatti
Palazzetto dello sport	Palazzetto dello sport	Largo della Libertà, 35	
Campo sportivo	Campo sportivo parrocchiale	Viale Matteotti Giacomo, 13	

Sala ricreativa	Sala sociale	Piazza IV Novembre, 16	
Sala ricreativa	Sala polivalente	Largo della Libertà, 37	
Campo sportivo	Stadio comunale	Largo della Libertà, 36	
SERVIZI ESSENZIALI e TELECOMUNICAZIONI			
FUNZIONI DI COC F4-F8			
Centrali/derivazioni rete elettrica in corso di aggiornamento			
Centrali/derivazioni rete gas in corso di aggiornamento			
Nodi strategici rete acquedotti e fognature in corso di aggiornamento			
Infrastrutture gestione rifiuti Via 2 Giugno n. 28 – Stazione Ecologica HERA			
Infrastrutture telecomunicazioni in corso di aggiornamento			
VIABILITÀ E TRASPORTI			
FUNZIONI DI COC F1-F7			
Tratti critici noti del sistema viario (zone depresse, frane ed erosioni, ecc.)			
Strade con precedenti eventi di allagamento		Tratti	
Via Nuova		Da Molinello a Trupatello	
Via Molinello		Da Via Nuova al 11/B di Via Molinello (tratto che costeggia il recinto dell'aeroporto)	
Via Lunga		Da Via Cappelle a civico 12/A di Via Lunga	
Via Ripe		Da Via Lunga fino alla sua fine verso Ovest	
Via Trupatello		Da Via Lunga fino al civico 22/A della stessa Via	
Gallerie ASSENTI			
Ponti e viadotti:		<div>- Ponte Canale Emiliano Romagnolo – SP 21 Strada provinciale</div> <div>- Ponte Canale Emiliano Romagnolo – Via Pigno</div> <div>- Ponte Accesso Areoporto – Incrocio tra Via Ripe e Via Nuova</div> <div>- Ponte Fiume Santerno – SP 21 Strada provinciale</div>	
Sottopassi ASSENTI			
Aeroporti e aviosuperfici Aeroporto di Villa San Martino “Aero Club Francesco Baracca” in Via Ripe di Bagnara 4			
Stazioni e rete ferroviaria ASSENTI			
Porti ASSENTI			

EDIFICI E AREE PRIVATI, DA DETTAGLIARE IN BASE ALLA TIPOLOGIA DI CRITICITÀ E ALLA NECESSITÀ DI ASSISTENZA (PRESENZA DI FRAGILI o altro) aggregati per aree p1,2,3				
FUNZIONI DI COC F2-F6-F9				
<i>Abitazioni private con necessità di assistenza</i> Vedi Modulo Fragili Websit				
Industrie a Rischio di Incidente Rilevante ASSENTI				
Allevamenti zootecnici				
Tipologia	Denominazione	Indirizzo	N capi alveari	/ telefono
Apiari	Pagani Adriano	Lunga 25	9	
Apiari	Pagani Adriano	Pigno 5	9	
Apiari	Beltrami Paolo	Pigno 5	3	

Apiari	Ravaldi Francesca	Viale Gramsci 13	5	
Apiari	Danielli Sara	Viale Gramsci 13	5	
Gallus Gallus	Ricci Guido	Nuova 12	11120	
Bovini	Gaddoni adriano	Pilastrino 34	21	XXXXXXXX
Cavalli	Az. Agr. Corte la madonnina s.r.l.	Cento, 3	16	XXXXXXXX
Asini	Bandini patrizia	Peschiera, 2		XXXXXXXX
Cavalli	Rio Team Endurance ASD	Ripe, 11		XXXXXXXX
Cavalli	Maurizi bruno	Lunga, 4		XXXXXXXX
Cavalli	Garuffi giuseppe	Cappelle, 15a		XXXXXXXX
Asini	Ballardini Giuseppina	Pigno, 5		
Suini	Babini Fabrizio	Lunga 3		XXXXXXXX

1.4.4. Comune di Conselice

EDIFICI ED AREE COMUNALI STRATEGICI PER LA GESTIONE DIRETTA DELL'EMERGENZA				
FUNZIONI DI COC F3-F4-F9				
Sede di COC principale	- Via Garibaldi 14 (Sede Municipale) - Referente: Galla Chiara XXXXXXXX - Vicereferente Luca Emiliani XXXXXXXX o Elisabetta Gagliardi XXXXXXXX - Viabilità di accesso: provenienza da Imola - procedere in direzione nord su Via Selice/SP610 svoltare a destra all'intersezione semaforica di Conselice, proseguire su Via Selice, poi svoltare la seconda strada a destra in Via G. Garibaldi, sino al civico 14.			
Sede di COC alternativo	- Via Garibaldi 4 (Sede presidio locale PM) - Referente: Galla Chiara XXXXXXXX - Vicereferente Luca Emiliani XXXXXXXX o Elisabetta Gagliardi XXXXXXXX - Viabilità di accesso: provenienza da Imola - procedere in direzione nord su Via Selice/SP610 svoltare a destra all'intersezione semaforica di Conselice, proseguire su Via Selice, poi svoltare la seconda strada a destra in Via G. Garibaldi sino al civico 4.			
Magazzino materiale e mezzi	- Via Guglielma 18 - AREA: 900 m ² (coperta) più una parte scoperta - Referente: Galla Chiara XXXXXXXX - Vicereferente Luca Emiliani XXXXXXXX o Elisabetta Gagliardi XXXXXXXX - Viabilità di accesso: provenienza da Imola – procedere in direzione nord su Via Selice/SP 610, svoltare a sinistra all'intersezione semaforica di Conselice, proseguire su Via Guglielma/SP 91, sino al numero 18, magazzino ubicato sulla destra, zona acquedotto.			
Area di Attesa	ASSENTE			
Aree di accoglienza e ammassamento	Tipologia	Località	Codice	Ubicazione
	Area di accoglienza scoperta	CONSELICE	CS13	Via Antonio Vivaldi
		CONSELICE	CS06	Via Guglielma
		CONSELICE	CS14	Largo Sandro Pertini
		CONSELICE	CS05	Via Selice
		CONSELICE	CS04	Via Giuseppe Di Vittorio
		CONSELICE	CS03	Via Giuseppe Di Vittorio
		CONSELICE	CS02	Via Giorgio Prestankow
		CONSELICE	CS01	Via Giuseppe Di Vittorio
		LAVEZZOLA	CS09	Via Bastia – Via dei Carracci
		LAVEZZOLA	CS10	Via Bastia
		LAVEZZOLA	CS11	Via Italia
		LAVEZZOLA	CS12	Via Bastia
		SAN PATRIZIO	CS07	Via Goffredo Mameli
		SAN PATRIZIO	CS08	Via Goffredo Mameli

	Area di accoglienza coperta DA NON UTILIZZARE PER RISCHIO SISMICO e di permanenza temporanea finalizzata al rientro della popolazione nelle proprie abitazioni, alla sistemazione in affitto e/o assegnazione di altre abitazioni, alla realizzazione e allestimento di insediamenti abitativi di emergenza.	CONSELICE	CS15	Via Selice 81 (Scuola secondaria di primo grado F.Foresti)
		CONSELICE	CS16	Via Di Vittorio 1 (Scuola secondaria di primo grado F.Foresti)
		CONSELICE	CS17	Piazza Gramsci 2 (Scuola Infanzia – Corpo Originario)
		CONSELICE	CS18	Via Cavallotti 32 (Scuola primaria – Corpo Aule, Mensa, Aula Polivalente e Scala)
Strutture volontariato comunale	ASSENTI			

STRUTTURE OPERATIVE LOCALI

FUNZIONI DI COC F7

Sedi Polizia Locale

PRESIDIO	SEDE	RECAPITI
Resp.Isp. Marco Gentili Cell. XXXXXXXX	Lavezzola Via Bastia Vecchia	Tel.0545 988144
	Conselice Via Garibaldi 8	Tel. 0545 986924 Cell. Pattuglia XXXXXXXX Ispettore di turno XXXXXXXX Centrale Operativa 800 072 525

Sedi Vigili del fuoco: ASSENTI

Sedi Soccorso sanitario 118: ASSENTI

Sedi Carabinieri

Città	Indirizzo	Numero di Telefono
Conselice	viale Roma 16	0545 89120
Lavezzola	Via Selice 329/A	0545 80601

SANITÀ, ASSISTENZA SOCIALE e VETERINARIA

FUNZIONI DI COC F2

Strutture sanitarie pubbliche (Ospedali, ambulatori, continuità assistenziale, ecc.)

Tipo	Denominazione	Indirizzo	N. Telefono
Poliambulatorio (vecchio Presidio Ospedaliero +punto avis)	Casa della Salute	Via Selice 101	0545 903250 da lun a ven: 7.00-13.00

Strutture sanitarie private ASSENTI

Strutture di accoglienza e residenza fragili (Case di riposo, case di cura, centri diurni, ecc.)

Tipologia	Denominazione	Ubicazione	Recapiti	Capacità
Casa famiglia per anziani	Casa Famiglia Maia	Via Carracci 19	XXXXXXXX XXXXXXXX	6

Casa famiglia per anziani	Casa Bianca di Cioci Rodica	Via Bellagrande, 21	XXXXXXX	6
Casa famiglia per anziani	Mimma	Via Palmiro Togliatti, 24	XXXXXXX	6
Casa famiglia per anziani	Virginia	Via Leonardo da Vinci, 18	XXXXXXX	6
Centro residenza per anziani	Jus Pascendi	Via Selice, 103	XXXXXXX	38
Casa Protetta	Jus Pascendi	Via Selice, 103/105	XXXXXXX	

Farmacie

Denominazione	Ubicazione	Riferimenti e contatti
Farmacia Camanzi	Via Giuseppe Garibaldi, 53-55 / 59	Tel. 0545 89145
Farmacia Bastia	Via Bastia, 203	Tel. 0545 80613 mail farmaciabastia@libero.it
Farmacia Margotti	Viale della Libertà, 1	Tel. 0545 87020

Aree cimiteriali

Ubicazione	Area
Via Bastia 12/A	251.988 m ²
Via Claudio Bartoletti SNC	
Via Canalazzo SNC(fra 21 e 17)	

ATTIVITÀ SCOLASTICA

FUNZIONI DI COC F5

Complessi scolastici

Tipologia e denominazione	Ubicazione	Riferimenti e contatti	Stima del flusso di persone presenti nella struttura
Nido d'infanzia "E. Landi" Lavezzola	Via Gianni Rodari, 2	Tel. 0545 80329	30
Nido d'infanzia "E. Mazzanti" Conselice	Via Kennedy, 14	Tel. 0545 89656	41
Scuola dell'infanzia statale Conselice "Regina Margherita"	Piazza Antonio Gramsci, 2	Tel. 0545 89193	145
Scuola dell'infanzia statale Lavezzola "Maria Fontana"	Largo Alfonso Lavezzoli, 1	Tel. 0545 986979	64
Scuola primaria "F. Foresti" Conselice	Via Felice Cavallotti, 2	Tel. 0545 986988	303
Scuola primaria "D. Alighieri" Lavezzola	Via Bastia, 281	Tel. 0545 80605	163
Scuola secondaria di primo grado "F. Foresti" Conselice	Via Giuseppe di Vittorio, 1	Tel. 0545 986988	201
Scuola secondaria di primo grado "A. Stoppani" Lavezzola	Via Italia, 27	Tel. 0545 80630	113

EDIFICI PUBBLICI E/O DI PUBBLICA UTILITÀ

FUNZIONI DI COC F6**Cinema, teatri**

Denominazione	Via	Recapito
Teatro comunale *(attualmente inagibile)	Via Selice 127	0545-986921

Musei, edifici monumentali

Denominazione	Via	Recapito
Palazzo comunale	Via Giuseppe Garibaldi 14	0545 986910
Centro civico *(presumibilmente agibile dal 11/11/2023)	Piazza F. Foresti n. 1/1 e 1/2	
Boschetto di Via Gabriella dalle Vacche	Via Gabriella dalle Vacche	0545 987462
Piazzetta Guareschi	Via Giovannino Guareschi	0545 987424
Mulino di San Patrizio	Via Selice 2	0545 987424
Monumento alle Mondine e agli Scariolanti	Via Giuseppe di Vittorio	0545 987424
Monumento alla Libertà di Stampa	Piazza per la Libertà di Stampa	0545 987424
Monumento di Don Francesco	Piazza Felice Foresti	0545 987424
Magazzino manifattura Tabacco e Riso	Via Coronella	0545 980519

Edifici di culto

Denominazione	Via	Recapito
Chiesa Arcipretale di San Martino	Piazza Felice Foresti 26	0545 89631
Chiesa di San Maurelio	Piazza Felice foresti 26	0545 89631
Testimoni di Geova	Via Guglielma	0545 010416
Chiesa di San Patrizio	Via Goffredo Mameli 80	0545 87521

Alberghi ed altre strutture ricettive

Denominazione	Nome	Ubicazione	Recapiti
Agriturismo	Del Merlo	Via Merlo 10	Tel: 0545 87547 - XXXXXXXX E-mail: agriturismodelmerlosergio@gmail.com
Agriturismo	Massari	Via Coronella 110/112	Tel: 0545 980013 - XXXXXXXX E-mail: info@agriturismomassari.it
Albergo	Al Caminetto	Via Rocca 7	Tel: 0545 89337 - XXXXXXXX E-mail: info@albergoalcaminetto.it
Area Sosta Camper	Agriturismo Massari	Via Coronella 108	Tel: 0545980013 - XXXXXXXX
B&B	Bio Bed and Breakfast in Viale dei Tigli	Via Matteotti 2	Tel: 0545 966843 - XXXXXXXX E-mail: zingonemonica@gmail.com

B&B	La Belle Saison	Via Dalle Vacche 12	Tel: 0545 87951 - XXXXXXXX E-mail: marnie1798@yahoo.it
B&B	Casa Teresa	Via Portovenere 32	Tel: XXXXXXXX E-mail: rossella.evangelisti60@gmail.com
B&B	Casa Carla	Via Caravaggio 11	Tel: XXXXXXXX E-mail: petrini64@alice.it
Fattoria Didattica	Massari	Via Coronella 108	Tel: 0545980013 – XXXXXXXX

Centri commerciali ASSENTI

Strutture mobilità e trasporto (stazioni, aeroporti, ecc.)

Tipologia	Indirizzo	Località
Stazione ff.ss	Via Roma, 32	Conselice
Stazione ff.ss	Via Ricci, 21	Lavezzola
Stazione ff.ss	Via Ferrovia 2	San Patrizio

Strutture ricreative e sportive

Tipologia	Denominazione	Ubicazione	Riferimenti e contatti
Campo sportivo	Stadio comunale	Via Giuseppe di Vittorio, 11	
Struttura ricreativa	Casa comunale	Via Bastia 265	
Palazzetto dello sport	Palazzetto dello sport	Via Giuseppe di Vittorio, 7	
Struttura ricreativa	Centro sociale	Via Silvio Pasi, 4	
Struttura ricreativa	Centro islamico	Via Bellagrande, 34	
Campo sportivo	Campo sportivo S. Patrizio	Via Goffredo Mameli, 16/A	
Campo sportivo	Campo sportivo Lavezzola	Via Bastia, 259	
Struttura ricreativa	Acquajoss	Via Gagliazzona	

SERVIZI ESSENZIALI e TELECOMUNICAZIONI

FUNZIONI DI COC F4-F8

Centrali/derivazioni rete elettrica in corso di aggiornamento

Centrali/derivazioni rete gas in corso di aggiornamento

Nodi strategici rete acquedotti e fognature in corso di aggiornamento

Infrastrutture gestione rifiuti

- Stazione Ecologica HERA – Via Amendola
- Stazione Ecologica HERA – Via Provinciale Bastia 359 (Località Lavezzola)

Infrastrutture telecomunicazioni in corso di aggiornamento

VIABILITÀ E TRASPORTI

FUNZIONI DI COC F1-F7

Tratti critici noti del sistema viario (zone depresse, frane ed erosioni, ecc.)

Strade con precedenti eventi di allagamento	tratto
Via Zoppa	Tutta
Via Aldo Moro	Tutta
Piazza Gramsci	Tutta fino a Via Verdi

Lavezzola – Piazza Caduti	Tutta
Gallerie ASSENTI	
Ponti e viadotti : in corso di aggiornamento	
Sottopassi ASSENTE	
Aeroporti e aviosuperfici Aviosuperficie (Campo di Volo 'Delta Club Conselice') – via Montalbottò, 1	
Stazioni e rete ferroviaria	
Località	indirizzo
Conselice	Via Roma, 32
Lavezzola	Via Ricci, 21
San Patrizio	Via Ferrovia 2
Porti ASSENTI	

EDIFICI E AREE PRIVATI, DA DETTAGLIARE IN BASE ALLA TIPOLOGIA DI CRITICITÀ E ALLA NECESSITÀ DI ASSISTENZA (PRESENZA DI FRAGILI o altro) aggregati per aree p1,2,3
FUNZIONI DI COC F2-F6-F9

Abitazioni private con necessità di assistenza Vedi Modulo Fragili Websit

Industrie a Rischio di Incidente Rilevante ASSENTI

Allevamenti zootecnici

Tipologia	Denominazione	Indirizzo	N capi / alveari	telefono
Apiari	Bandini Patrizia	Biscie 3		
Apiari	Matteucci Ettore	Gabbione	6	
Apiari	Az. Agr. Cassani Stefano	Bagattine	5	
Apiari	Villa Giampiero	Coronella	20	
Apiari	Villa Giampiero	Sillaro (Coop. Braccianti)	20	
Apiari	Zaccherini Emanuele	Selice Loc. Pignocca	36	
Apiari	Zaccherini Emanuele	Selice Loc. Brandolina	15	
Apiari	Salvi Silvia	Bisa	2	
Apiari	Ricci Andrea	Reale 7	5	
Apiari	Casadio Dante	Gardizza 2	10	
Apiari	Galeotti Fabio	Frascata 7	9	
Apiari	Galeotti Mattia	Frascata 7	9	XXXXXXXX
Apiari	La Castellina di Gaudenzi Marco	Pollina	20	XXXXXXXX
Apiari	Tazzari Primo	Gardizza Unigra	8	XXXXXXXX
Apiari	Tazzari Massimo	Gardizza Unigra	9	XXXXXXXX

Avicoli misti	Consorzio Agrario di Ravenna Soc. Coop. ARL	Via Bastia 327		XXXXXXXX
Gallus gallus	Ricci guido	Argine san patrizio 2	45000	XXXXXXXX
Tacchini	Villa Serraglio di Amadori Flavio e C. SAS	Coronella 6		XXXXXXXX
Avicoli misti	CESAC SCA	Frattina 11		XXXXXXXX
Anatre	Salvi simone	Bisa 13		XXXXXXXX
Anatre	Salvi simone	Bisa 13		XXXXXXXX
Avicoli misti	Cab massari s.c.a r.l.	Coronella 122	50	XXXXXXXX
Selvaggina per ripopolamento	Cab massari s.c.a r.l.	Coronella 122		XXXXXXXX
Bovini	Fucci giacomo	Coronella 155	129	XXXXXXXX
Bovini	Cab massari s.c.a r.l.	Coronella 165	336	XXXXXXXX
Bovini	Sartoni giordano	Foschina 4	110	XXXXXXXX
Bovini	Turbak maria	Merlo n.26	14	XXXXXXXX
Bovini	Bagnolo s.s. Di getti valter & c.	Rampina 38	506	XXXXXXXX
Cavalli	Penazzi franco	Predola, 41		XXXXXXXX
Cavalli	Mazzini Luigi	Canalazzo, 99	1	XXXXXXXX
Cavalli	Soc. Agr. I gelsi s.s.	Biscie, 6/a		XXXXXXXX
Cavalli	Sartoni giordano	Foschina, 4		XXXXXXXX
Cavalli	Bonello enzo mario	Gagliazzona, 31/a	1	XXXXXXXX
Cavalli	Gaetta lisa	Gabriella dalle vacche, 72		XXXXXXXX
Cavalli	Diodato gennaro	Guglielma, 48		XXXXXXXX
Cavalli	Pasotti danielle	Vecchia selice, 61		XXXXXXXX
Cavalli	Berardi sante	Coronella, 9	1	XXXXXXXX
Cavalli	Giovanardi giuliano	Bellagrande, 33		XXXXXXXX
Cavalli	Bonello renato	Gagliazzona, 31/b		XXXXXXXX
Cavalli	Turchi sergio	Gagliazzona, 45		XXXXXXXX

Cavalli	Foschini giordano	Reale, 17		XXXXXXXX
Cavalli	Gotti daniela	Cavamento, 85	1	XXXXXXXX
Cavalli	Casotti ivo	Corecchio, 14	2	XXXXXXXX
Cavalli	Cattani mario	Cooperazione, 5		XXXXXXXX
Cavalli	A. M. Team di martini Andrea	Fanciullini, 9	6	XXXXXXXX
Cavalli	Scarano francesco	Rampina, 35	1	XXXXXXXX
Cavalli	Grossi sergio	Argine san patrizio, 4		XXXXXXXX
Asini	Cab massari s.c.a r.l.	Coronella, 116	24	XXXXXXXX
Cavalli	Marino sara	Merlo, 2	1	XXXXXXXX
Cavalli	ASD Ranch Mister C	Merlo, 2	7	XXXXXXXX
Cavalli	Salvi simone	Bisa, 13		XXXXXXXX
Cavalli	Mazzotti elisabetta	Bastia, 7		XXXXXXXX
Cavalli	Bonello ivo	Gagliazzona, 33	3	XXXXXXXX
Cavalli	Fenati Paolo Az. Agr.	Bastia 216		XXXXXXXX
Asini	Zoli costante	Moro, 52		XXXXXXXX
Asini	Rubin dante	Selice angolo biscia		XXXXXXXX
Ovini	Sartoni giordano	Foschina 4	39	XXXXXXXX
Ovini	Savioli marino	Reale 2	4	XXXXXXXX
Ovini	Gaetta lisa	Gabriella dalle vacche, 72	11	XXXXXXXX
Caprini	Diodato Gennaro	Guglielma 48	1	XXXXXXXX
Caprini	Salvi Simone	Bisa 13		XXXXXXXX
Ovini	Piras Pietro Paolo	Selice 78	3	XXXXXXXX
Ovini	Grandi Elisa	Padusa 2	1	XXXXXXXX
Caprini	Galante Amico	Gagliazzona 44-42		XXXXXXXX

Suini	Sartoni Giordano	Foschina 4	XXXXXXXX
Suini	Diodato Gennaro	Guglielma 48	XXXXXXXX
Suini	Zanelli Giovanni	Coronella 139 / A	XXXXXXXX

1.4.5. Comune di Cotignola

EDIFICI ED AREE COMUNALI STRATEGICI PER LA GESTIONE DIRETTA DELL'EMERGENZA				
FUNZIONI DI COC F3-F4-F9				
Sede di COC principale	- Piazza Vittorio Emanuele II, 31(Sede Municipale) - Referente: Gaudenzi Rodolfo XXXXXXXXX - Vicereferente: Didoni Silvia XXXXXXXXX - Viabilità di accesso: Procedi in direzione sud su Via Guidana S.Lorenzo/SP19 verso Via Giosuè Carducci, procedi su corso Sforza fino alla Piazza Vittorio Emanuele II percorri il perimetro della piazza (svolta a sinistra poi destra e sinistra fino al civico 31)			
Sede di COC alternativo	- Corso Sforza 48 (Palazzo Tarlazzi) - Referente: Gaudenzi Rodolfo XXXXXXXXX - Vicereferente: Didoni Silvia XXXXXXXXX - Viabilità di accesso: Procedere in direzione sud su Via Guidana S.Lorenzo/SP19, percorri Via Giovanni Pascoli fino ad incrocio con C.so Sforza, svolta a destra percorri corso Sforza fino al civico 48			
Magazzino materiale e mezzi	-Via Marconi 22 -AREA: 2570 m ² coperta - Referente: Gaudenzi Rodolfo XXXXXXXXX -Vice Referente: Didoni Silvia XXXXXXXXX			
Area di Attesa	ASSENTI			
Aree di accoglienza e ammassamento	Tipologia Area di accoglienza scoperta Area di accoglienza scoperta DA NON UTILIZZARE PER RISCHIO SISMICO e di permanenza temporanea finalizzata al rientro della popolazione nelle proprie abitazioni, alla sistemazione in affitto e/o assegnazione di altre abitazioni, alla realizzazione e allestimento di insediamenti abitativi di emergenza. Area di ammassamento Per ammassamento materiali necessari alla	Località COTIGNOLA COTIGNOLA BARBIANO COTIGNOLA COTIGNOLA COTIGNOLA BARBIANO	Codice CT04 CT05 CT01 CT02 CT03 CT07 CT06	Ubicazione Via Guidana San Lorenzo (Tiro con Arco) Via Cenacchio (campo sportivo Dalmonte) Via Giuseppe Ungaretti (parco Conti) Via Pentiti/Via Borsellino (parco Rita Atria) Via Dante Alighieri / Via Giovanni Paolo II (campo sportivo) Via Guglielmo Marconi (Palestra Scuola Primaria) Via Peschiera Ponente

	manutenzione dei fiumi
Strutture volontariato comunale	Gruppo Comunale di Protezione Civile Coordinatore Maurizio Verna XXXXXXXX

STRUTTURE OPERATIVE LOCALI

FUNZIONI DI COC F7

Sedi Polizia Locale

PRESIDIO	SEDE	RECAPITI
Resp.Isp. Greta Pasi Cell. XXXXXXXX	Cotignola C. Sforza 24	Tel.0545 908822 Cell. Pattuglia XXXXXXXX Ispettore di turno XXXXXXXX Centrale Operativa 800 072 525

Sedi Vigili del fuoco 115: ASSENTI

Sedi Soccorso sanitario 118: ASSENTI

Sedi Carabinieri

Città	Indirizzo	Numero di Telefono
Cotignola	Via Carducci 9	0545 40104

SANITÀ, ASSISTENZA SOCIALE e VETERINARIA

FUNZIONI DI COC F2

Strutture sanitarie pubbliche (Ospedali, ambulatori, continuità assistenziale, ecc.)

Tipo	Denominazione	Indirizzo	N. Telefono
Poliambulatorio (vecchio Presidio Ospedaliero)	Casa della Salute	Via Cairoli 9	0545 214111

Strutture sanitarie private

Tipo	Denominazione	Indirizzo	N. Telefono
Ospedale	Maria Cecilia Hospital	Via Corriera, 1	0545 217111

Strutture di accoglienza e residenza fragili (Case di riposo, case di cura, centri diurni, ecc.)

Tipologia	Denominazione	Ubicazione	Recapiti	Capacità
Centro socio occupazionale per adulti con disabilità e minori	Casa Novella	Via Grilli, 8	0545 47025 - XXXXXXXX francesco.biondini@casanovella.it	17
Centro diurno	Tarlazzi-Zarabbini	Via Gioacchino Rossini, 2	0545 42025	10
Centro residenza per anziani	Tarlazzi-Zarabbini	Via Gioacchino Rossini, 2	0545 42025	40

Farmacie

Denominazione	Ubicazione	Riferimenti e contatti
Farmacia comunale	Via Giacomo Matteotti, 55	Tel. 0545 40119 mail comunale.cotignola@farmacieraavenna.com
Farmacia Mugellini	Piazza Alberico il Grande, 10	Tel. 0545 78032 Mail: farmacia-mugellini@libero.it

Aree cimiteriali

Ubicazione		Area	
Via Guidana San Lorenzo SNC (fra 26 e 28)		145.484,67 m²	
Via Gaggio n.5			
Via Caduti Della Libertà (fra 20 e 22)			
Via Barbiana fra 5 e 7			
ATTIVITÀ SCOLASTICA			
FUNZIONI DI COC F5			
Complessi scolastici			
Tipologia e denominazione	Ubicazione	Riferimenti e contatti	Stima del flusso di persone presenti nella struttura
Nido d’infanzia “Carlo Maria Spada”	Corso sforza, 6	Tel. 054540157 Email asilo.spada@virgilio.it	23
Nido d’infanzia “il Cucciolo”	Piazza GiovanniPaolo II, 3	Tel. 0545 40.689	41
Scuola primaria “G. Carducci”	Via Netture Neri, 1	Tel. 0545 78.004	110
Scuola infanzia “Carlo Maria Spada”	Corso Sforza, 6	Tel. 0545 40.157 Email asilo.spada@virgilio.it	32
Scuola dell’infanzia “Il Cantastorie”	Piazza Giovanni Paolo II, 2	Tel. 0545 40.456	109
Scuola dell’infanzia “Il Grillo Parlante”	Via Netture Neri, 1	Tel. 0545 78.210	49
Scuola primaria “Gli Angeli del Senio”	Via Dante Alighieri, 10	Tel. 0545 40.112	247
Scuola secondaria di primo grado “L. Varoli”	Via Dante Alighieri, 8	Tel. 0545 992.884	181
EDIFICI PUBBLICI E/O DI PUBBLICA UTILITÀ			
FUNZIONI DI COC F6			
Cinema, teatri			
Denominazione	Via	Recapito	
Teatro Binario	Viale Giannetto Vassura		
Musei, edifici monumentali			
Denominazione	Via	Recapito	
Lago dei Gelsi	Via Ponte Pietra	0545 909377	
La stele di Varii	Corso Sforza 21	0545 909379	
Parco Sandro Pertini	Via Sandro Pertini 2	0545 909377	
Torre di GiovanniAcuto	Corso Sforza 24	0545 909379	
Palazzo Sforza	Corso Sforza 21	0545 909379	
Museo Civico Luigi Varoli	Corso Sforza 24	0545 0661	
Edifici di culto			
Denominazione	Via	Recapito	

Pieve e Chiesa di Santo Stefano	Via Antica Pieve 11	0545 78549
Chiesa San Severo	Via Madrane 16	
Chiesa Budrio	Via Budrio 3/A	
Collegiata di Santo Stefano Protomartire	Corso Sforza 64	0545 40624
Chiesa del Pio Suffragio	Corso Sforza 19/A	0545 908873
Chiesa di San Francesco e Cappella degli Sforza	Via San Francesco 15	0545 40661

Alberghi ed altre strutture ricettive

Tipologia	Denominazione	Via	Recapito
Agriturismo	La Villa dei Gelsi	Via S.Giovanni 8	Tel: XXXXXXXX E-mail: info@villadeigelsi.it
Agriturismo	La Barchessa	Via Sinistra Naviglio 4	Tel: 0545 992462 – XXXXXXXX – XXXXXXXX E-mail: info@agriturismolabarchessa.it
Agriturismo	Casa Bandoli	Via Ponte Pietra 15	Tel: XXXXXXXX E-mail: casabandoli@gmail.com
Agriturismo	Casale Boschi	Via Ragusi 4	Tel: XXXXXXXX E-mail: vluntira@gmail.com
B&B	OttoEMezzo	Via Cavecchia 8	Tel: XXXXXXXX Mail: bbottoemezzo@gmail.com
B&B	Residence La Torre	Corso Sforza 8	Tel: XXXXXXXX Mail: info@residencelatorre.net
B&B	Casa Savioli	Via Madonna di Genova 110	Tel: 0545 78851 -XXXXXXX Mail: alberto.degani@libero.it
B&B	Le Due Magnolie	Via Monti 13	Tel:XXXXXXX E-mail: brunalaghi@libero.it
B&B	Santo Stefano	Via Ballardini 6	Tel:XXXXXXX E-mail: bebsantostefano@libero.it
B&B	Tamburini	Via Roma 15	Tel: XXXXXXXX E-mail: info@affittacameretamburini.com
B&B	Il Castello	Via Gesuita 29	Tel: XXXXXXXX Mail: farinoivo@libero.it
B&B	Il Glicine Nascosto	Via Celletta 18	Tel: XXXXXXXX
B&B	Armonie	Via San Francesco 9/A	Tel: XXXXXXXX

			Mail: samuele.babini01@gmail.com
B&B	I gatti e la volpe	Via Grilli 4	Tel: XXXXXXXX Mail: vecchiavolpe3@gmail.com
B&B	B&B Noemi e Omar	Via Madrane 4	Tel: XXXXXXXX E-mail: paiper2@alice.it
B&B	B&b Conte Camillo	Via Cavour 7	Tel: XXXXXXXX E-mail: angela.vicenzi85@gmail.com - bbconte.camillo@gmail.com
B&B	B&B Casa Laser	via Gabina 11	Tel: XXXXXXXX E-mail: roberto.lattes57@gmail.com
B&B	B&B da Ivo	Via Roma 57	Tel: XXXXXXXX E-mail: ivoascrizzi1@gmail.com
B&B	B&B Aida	Via Guidana San Lorenzo 34	Tel: XXXXXXXX – XXXXXXXX E-mail: lutaaida83@gmail.com
Fattoria Didattica	Azienda Agricola di Solaroli Andrea	Via Maremme 11	Tel: XXXXXXXX
Fattoria Didattica	Azienda Agr. Bulzacca	Via Maremme 17	Tel: 0546 620009 XXXXXXXX
Fattoria Didattica	Savini Stefano	Via Cenacchio 3/D	Tel: XXXXXXXX – 054541082
Affittacamere	Casadio Katia	Via Roma 14	Tel: XXXXXXXX E-mail: info@affittamerecasadio.com
Locanda	Lo Spiedo Imperiale	Via Madrara 11	Tel: 0545 992311 - XXXXXXXX E-mail: lospiedoimperiale@gmail.com
Affittacamere	Night and Day	Via Gaggio 15	Tel: XXXXXXXX – XXXXXXXX E-mail: info@affittamere-cotignola.it
Affittacamere	Le Rose	Via Corriera 22	Tel: XXXXXXXX - XXXXXXXX E-mail: info@beblerosebarbiano.it
Affittacamere	La Casetta di Cotignola di Tiziano Balzarotti	Via Massimo D'azeglio 28	Tel: XXXXXXXX - XXXXXXXX E-mail: lauratosi621@gmail.com
Affittacamere	La Vecchia Soffitta	Via Roma 38	Tel: XXXXXXXX - XXXXXXXX E-mail: margherita3473@yahoo.it
Affittacamere	Affittacamere da Gio'	Via Manzoni 9	Tel: XXXXXXXX - XXXXXXXX E-mail: info@angi-beb.com
Affittacamere	Affittacamere An,Gi, B&B	Via Corriera 3/B	Tel: XXXXXXXX - XXXXXXXX

			E-mail: info@angi-beb.com
Affittacamere	Affittacamere Sofi E Kate	Via Madonna di Genova 27	Tel: XXXXXXXX E-mail: cristianpatuelli@tiscali.it

Centri commerciali ASSENTI

Strutture mobilità e trasporto (stazioni, aeroporti, ecc.)

Tipologia	Indirizzo	Località
Stazione ff.ss.	Via Vassura, 2	Cotignola

Strutture ricreative e sportive

Tipologia	Denominazione	Ubicazione	Riferimenti e contatti
Campo sportivo	Stadio comunale	Via Cenacchio	
Palazzetto dello sport	Palazzetto dello sport	Via Nettore Neri, 1	
Campo sportivo	Campo sportivo	Piazza GiovanniPaolo Secondo, 1	
Struttura ricreativa	Scuola arte e mestieri	Via Fratelli Cairoli, 6	
Struttura ricreativa	Sala polivalente "Parco Pertini"	Via Ponte Pietra 3/A	

SERVIZI ESSENZIALI e TELECOMUNICAZIONI

FUNZIONI DI COC F4-F8

Centrali/derivazioni rete elettrica in corso di aggiornamento

Centrali/derivazioni rete gas in corso di aggiornamento

Nodi strategici rete acquedotti e fognature in corso di aggiornamento

Infrastrutture gestione rifiuti Stazione Ecologica HERA – Via Peschiera, 5

Infrastrutture telecomunicazioni in corso di aggiornamento

VIABILITÀ E TRASPORTI

FUNZIONI DI COC F1-F7

Tratti critici noti del sistema viario (zone depresse, frane ed erosioni, ecc.)

Strade con precedenti eventi di allagamento	tratto
Via Cavatorta	Da Via 10 Aprile a Via Pergola
Via Bellisario	Tutta
Via Salara (SP 108)	Nel tratto urbano, compreso tra il ponte sul fiume Senio e Via Naviglio (SP 8)
Via Breda (SP 19)	Nel tratto urbano, compreso tra il ponte sul fiume Senio e Via Naviglio (SP 8)
Via Lungo Senio del Fronte e via Guidana San Lorenzo (SP 19)	Nel tratto urbano compreso tra il ponte del fiume Senio e via 10 Aprile (SP 95)
Via Argine Destra Senio	Tutta
Via Garzano	Tutta
Via Cassinetta	Tutta
Via Suore	Tutta
Via Sabbiona	Tutta

Via Testi	Tutta
Via Rio (località Barbiano)	Tutta
Via Argine Destra Senio*	Tra via Viola e via Breda
Via Sinistra Senio*	Tutta
*Possono presentare criticità nel caso di superamento di soglia 3 del livello idrometrico della sezione idraulica di riferimento relativamente all'evento di piena in corso	
Gallerie ASSENTI	
Ponti e viadotti:	<ul style="list-style-type: none"> - Ponte sul Torrente Senio – centro abitato di Cotignola - Ponte sul Torrente Senio – A14 - Cavalcavia Autostradale Via 10 Aprile - Cavalcavia Autostradale Via Madonna di Genova - Cavalcavia Autostradale Via Corriera - Cavalcavia Autostradale Via San Giovanni - Cavalcavia Autostradale Via Gaggio
Sottopassi:	<ul style="list-style-type: none"> - Via Molinello - Via CaVecchia - Via Celletta - Via Gaggio
Aeroporti e aviosuperfici ASSENTI	
Stazioni e rete ferroviaria	
Località	Indirizzo
Cotignola	Via Vassura, 2
Barbiano	Via Cavecchia, 42
Porti ASSENTI	

EDIFICI E AREE PRIVATI, DA DETTAGLIARE IN BASE ALLA TIPOLOGIA DI CRITICITÀ E ALLA NECESSITÀ DI ASSISTENZA (PRESENZA DI FRAGILI o altro) aggregati per aree p1,2,3
FUNZIONI DI COC F2-F6-F9

Abitazioni private con necessità di assistenza Vedi Modulo Fragili Websit

Industrie a Rischio di Incidente Rilevante

Denominazione	Ubicazione
STI SOLFOTECNICA ITALIANA S.p.a	Via Evangelista Torricelli, 2
ANG Energia	Via Pergola 5
Stogit Adriatica – Cluster C (ex Edison Energia)	Via Rondinina 4/A
Madel s.p.a	Via Evangelista Torricelli, 3

Allevamenti zootecnici

Tipologia	Denominazione	Indirizzo	N capi / alveari	telefono
Apiari	Vannucci Omar	Vigne	34	

Apiari	Vannucci Omar	Madonna di Genova	25	
Apiari	Margheritini Luca	Pecoracotta 5	15	
Apiari	Margheritini Luca	Cenacchio	13	
Apiari	Rossini Serafino	Cassinetta 6		
Apiari	Cicognani Franco	Suore 12/A	10	
Apiari	Rambelli Romano	Agrippina 11	4	
Apiari	Paolucci Francesco	Madrane 19	0	
Apiari	Gambi Luciano e Figli soc. agr.	Madrane 4	1	XXXXXXXX
Apiari	Tabenlli Edoardo	Gesuita 30	15	
Apiari	Tbanelli Mauro	Ponte Pietra	8	
Apiari	Valenti Walter	Cenacchio		
Apiari	Nardi Adriano	Agrippina	40	XXXXXXXX
Apiari	Zanzi Massimo	Canale 3		
Apiari	Corzani Massimo	Testi 2		
Apiari	Mokhliss Tajeddine	Fabbretti 24		
Apiari	Allkja Saimir	Corriera 2	5	
Gallus Gallus	Il Nido Cotignola	Pecoracotta 15	42660	
Avicoli Ornamentali	Contarini Maurizio	Torrazza Levante 8		
Avicoli Misti	Consorzio Agrario di Ravenna Soc. Coop. ARL	Madonna di Genova 39		XXXXXXXX
Avicoli Ornamentali	Calonici Domenico	Madrane 20		
Avicoli Misti	Caranti federico	Passo s.martino 20		XXXXXXXX
Gallus Gallus	Mgm molinello	Molinello 1		XXXXXXXX
Gallus Gallus	Caranti federico	Passo s.martino 20		XXXXXXXX
Bovini	Az. Agr. Palazzone di Torroni Oriana	Agrippina 34	10	
Bovini	Baldassarri oscar	Agrippina 34	87	XXXXXXXX

Bovini	Dardi sabrina	Barbiana 25	1	XXXXXXXXX
Bovini	Pirazzini mauro	San baronzano 2	6	XXXXXXXXX
Bovini	Rossini gioacchino e santAndrea m.t	Toletta 2	3	XXXXXXXXX
Cavalli	Rossini gioacchino e santAndrea m.t	Toletta, 2	1	XXXXXXXXX
Cavalli	Caputo federica	Madonna di genova, 65		XXXXXXXXX
Cavalli	Casadio antonio	Traversa x aprile, 5		XXXXXXXXX
Cavalli	Pirazzini mauro	San baronzano, 2		XXXXXXXXX
Cavalli	Dal Reno Franco	Madonna di genova, 37		XXXXXXXXX
Cavalli	Patuelli paolo	Corriera, 69		XXXXXXXXX
Asini	Dardi sabrina	Barbiana, 25	7	XXXXXXXXX
Cavalli	Dardi sabrina	Barbiana, 25		XXXXXXXXX
Cavalli	Farolfi aldino	Zagonara, 9		XXXXXXXXX
Cavalli	Piancastelli genny	Maremma, 11	1	XXXXXXXXX
Asini	Leoni antonella	Severo, 13		XXXXXXXXX
Cavalli	Bottoni bruno	Cantone, 1	2	XXXXXXXXX
Cavalli	Filippi cesare	Sinistra naviglio, 4	6	XXXXXXXXX
Cavalli	Rio Team Endurance ASD	Fabretti, 24	7	XXXXXXXXX
Cavalli	Drei golinelli maria grazia	Gaetana, 2	1	XXXXXXXXX
Ovini	Rossini gioacchino e santandrea M.T.	Toletta, 2	40	XXXXXXXXX
Caprini	Geminiani elio	Ponte pietra, 1	13	XXXXXXXXX
Caprini	Drei golinelli maria grazia	Gaetana, 2	2	XXXXXXXXX
Caprini	Leoni antonella	San severo, 13	10	XXXXXXXXX

Caprini	Littame' Elena	Fabbretti 24		XXXXXXXXX
Caprini	Solaroli Andrea	Maremma 11	6	XXXXXXXXX
Caprini	Filippi Cesare	Sinistra Naviglio 4	4	XXXXXXXXX
Caprini	Montanari Fabio	Peschiera 2	4	XXXXXXXXX
Suini	Pirazzini Mauro	San Baronzano 2		XXXXXXXXX
Suini	Dardi Sabrina	Barbiana 25		XXXXXXXXX
Suini	Traversari Silvano	Destra Naviglio 17		
Suini	Baldini Domenico	Maremma 2		
Conigli	Bagnolini Luigi	Ds. Naviglio, 9		XXXXXXXXX
Conigli	Zama Costante	Via Peschiera 7		XXXXXXXXX

1.4.6. Comune di Fusignano

EDIFICI ED AREE COMUNALI STRATEGICI PER LA GESTIONE DIRETTA DELL'EMERGENZA																																												
FUNZIONI DI COC F3-F4-F9																																												
Sede di COC principale	<ul style="list-style-type: none"> - Corso Emaldi 115 (Sede Municipale) - Referente: Gaudenzi Rodolfo XXXXXXXX - Vicereferente: Krizia Ricci XXXXXXXX - Viabilità di accesso: da SP9 procedere verso Via dei Martiri, poi alla rotonda prendere la 1^a uscita (via Cantagallo) prendere la prima a Sx (Via Veneto) e poi via Leardini e girare a Dx 																																											
Sede di COC alternativo	<ul style="list-style-type: none"> - Via Falcone Borsellino 50 (Asilo nido il Bosco) - Referente: Gaudenzi Rodolfo XXXXXXXX - Vicereferente: Krizia Ricci XXXXXXXX - Viabilità di accesso: da SP9 procedere verso Via dei Martiri, poi alla rotonda prendere la 1^a uscita (via Cantagallo) prendere la prima a Sx (Via Veneto), prendere la terza a Dx (via Giovanni XXIII), svoltare a sx in via Ugo Bassi e poi proseguire su via Falcone Borsellino. 																																											
Magazzino materiale e mezzi	<ul style="list-style-type: none"> - Via Fornace 35 - AREA: 360 m² area coperta, 1500 m² area scoperta - Referente: Gaudenzi Rodolfo XXXXXXXX - Vicereferente: Krizia Ricci XXXXXXXX - Capo Operaio: Luca Linguerrri XXXXXXXX 																																											
Area di Attesa	ASSENTI																																											
Aree di accoglienza e ammassamento	<table> <tr> <td></td><td>FUSIGNANO</td><td>FU01</td><td>Via Cantagallo</td><td>Campo sportivo (Prop. Pubblica)</td></tr> <tr> <td></td><td>FUSIGNANO</td><td>FU02</td><td>Via Fratelli Faccani</td><td>Area verde (Prop. Pubblica)</td></tr> <tr> <td>Area di accoglienza scoperta</td><td>ROSSETTA FUSIGNANO</td><td>DI FU03</td><td>Via Rossetta Traversa</td><td>Area verde (Prop. Pubblica)</td></tr> <tr> <td></td><td>SAN SAVINO</td><td>FU04</td><td>Via San Savino</td><td>Campo sportivo (Prop. Pubblica)</td></tr> <tr> <td></td><td>MAIANO MONTI</td><td>FU05</td><td>Piazza Dello Sport</td><td>Campo sportivo (Prop. Pubblica)</td></tr> <tr> <td>Area di accoglienza coperta</td><td>FUSIGNANO</td><td>FU06</td><td>Via Vittorio Veneto 36</td><td>Scuole Medie Corpo Aule</td></tr> <tr> <td></td><td>FUSIGNANO</td><td>FU07</td><td>Largo Nicoletta Missiroli</td><td>Palazzetto dello Sport</td></tr> <tr> <td>Area di accoglienza coperta</td><td>FUSIGNANO</td><td>FU08</td><td>Largo Nicoletta Missiroli</td><td>Palestra Scuole Medie</td></tr> </table> <p>DA NON UTILIZZARE PER RISCHIO SISMICO e di permanenza temporanea finalizzata al rientro della popolazione nelle proprie abitazioni, alla sistemazione in affitto e/o assegnazione di altre abitazioni, alla realizzazione e allestimento di insediamenti abitativi di emergenza.</p>					FUSIGNANO	FU01	Via Cantagallo	Campo sportivo (Prop. Pubblica)		FUSIGNANO	FU02	Via Fratelli Faccani	Area verde (Prop. Pubblica)	Area di accoglienza scoperta	ROSSETTA FUSIGNANO	DI FU03	Via Rossetta Traversa	Area verde (Prop. Pubblica)		SAN SAVINO	FU04	Via San Savino	Campo sportivo (Prop. Pubblica)		MAIANO MONTI	FU05	Piazza Dello Sport	Campo sportivo (Prop. Pubblica)	Area di accoglienza coperta	FUSIGNANO	FU06	Via Vittorio Veneto 36	Scuole Medie Corpo Aule		FUSIGNANO	FU07	Largo Nicoletta Missiroli	Palazzetto dello Sport	Area di accoglienza coperta	FUSIGNANO	FU08	Largo Nicoletta Missiroli	Palestra Scuole Medie
	FUSIGNANO	FU01	Via Cantagallo	Campo sportivo (Prop. Pubblica)																																								
	FUSIGNANO	FU02	Via Fratelli Faccani	Area verde (Prop. Pubblica)																																								
Area di accoglienza scoperta	ROSSETTA FUSIGNANO	DI FU03	Via Rossetta Traversa	Area verde (Prop. Pubblica)																																								
	SAN SAVINO	FU04	Via San Savino	Campo sportivo (Prop. Pubblica)																																								
	MAIANO MONTI	FU05	Piazza Dello Sport	Campo sportivo (Prop. Pubblica)																																								
Area di accoglienza coperta	FUSIGNANO	FU06	Via Vittorio Veneto 36	Scuole Medie Corpo Aule																																								
	FUSIGNANO	FU07	Largo Nicoletta Missiroli	Palazzetto dello Sport																																								
Area di accoglienza coperta	FUSIGNANO	FU08	Largo Nicoletta Missiroli	Palestra Scuole Medie																																								
Strutture	V.A.B. - Via Spadolini, 36.																																											

volontariato comunale	Referente: Ignazio Bologna Contatti: XXXXXXXX Gruppo Comunale di Protezione Civile Cell. XXXXXXXX – Coordinatore Fabio Dalborgo
------------------------------	--

STRUTTURE OPERATIVE LOCALI

FUNZIONI DI COC F7

Sedi Polizia Locale

PRESIDIO	SEDE	RECAPITI
Resp.Isp. Simona Rabiti Cell. XXXXXXXX	Fusignano C. Emaldi 115	Tel. 0545 955641 Cell. Pattuglia XXXXXXXX Ispettore di turno XXXXXXXX Centrale Operativa 800 072 525

Sedi Vigili del fuoco: ASSENTI

Sedi Soccorso sanitario 118: ASSENTI

Sedi Carabinieri

Città	Indirizzo	Numero di Telefono
Fusignano	Via Vittorio Veneto 50	0545 50181

SANITÀ, ASSISTENZA SOCIALE e VETERINARIA

FUNZIONI DI COC F2

Strutture sanitarie pubbliche (Ospedali, ambulatori, continuità assistenziale, ecc.)

Tipo	Denominazione	Indirizzo	N. Telefono
Presidio Socio Sanitario di Fusignano (Ex-ospedale)		Via Monti 5	0545 53618

Strutture sanitarie private ASSENTI

Strutture di accoglienza e residenza fragili (Case di riposo, case di cura, centri diurni, ecc.)

Tipo	Denominazione	Indirizzo	N. telefono	Capacità
Casa famiglia per anziani	Alina	Via fiume al disotto, 3	XXXXXXX	6
Casa famiglia per anziani	La Gioia dei Nonni	Via del Pero, 22	XXXXXXX	6
Casa famiglia per anziani	La Gardenia 2	Via Maiano, 55	XXXXXXX	6
Casa famiglia per anziani	La Corellina	Via J.F.Kennedy, 7	XXXXXXX	6
Comunità alloggio per anziani	Giovannardi e Vecchi	Corso Renato Emaldi, 6	XXXXXXX	9
Comunità alloggio per anziani	La Rosa Gialla	Via Palmiro Togliatti, 30	XXXXXXX	12
Comunità alloggio per anziani	La Rosa Gialla	Via Palmiro Togliatti, 37	XXXXXXX	8
Comunità alloggio per anziani	Villa Rosa	Via Santa Barbara, 34	XXXXXXX	16
Centro Diurno	Giovannardi e Vecchi	Corso Renato Emaldi, 6	XXXXXXX	

Centro residenza per anziani	Giovannardi e Vecchi	Corso Renato Emaldi, 6	XXXXXXX	32
Centro residenza per anziani	San Rocco	Via Monti V., 9	XXXXXXX	48
Farmacie				
Denominazione	Ubicazione	Riferimenti e contatti		
Farmacia comunale San Rocco	Piazza Emaldi B., 4/B	Tel. 0545 50133		
Farmacia San Francesco	Corso Emaldi R., 27	Tel. 0545 50023		
Aree cimiteriali				
Ubicazione		Area		
Via Cantagallo 63/B		19.250 m²		
ATTIVITÀ SCOLASTICA				
FUNZIONI DI COC F5				
Complessi scolastici				
Tipologia e denominazione	Ubicazione	Riferimenti e contatti		Stima del flusso di persone presenti nella struttura
Nido d’infanzia “Il Bosco”	Via Falcone-Borsellino	Tel. 0545 955615 Email nidoilbosco@comune.fusignano.ra.it		36
Scuola d’infanzia “Maria Ausiliatrice”	Corso Emaldi R., 21	Tel. 0545 50074		41
Scuola primaria “L. Battaglia” (succursale)	Via Vittorio Veneto, 42	Tel. 0545 38145		110
Scuola dell’infanzia “L. Arcobaleno”	Via Falcone-Borsellino, 5	Tel. 0545 955639		145
Scuola primaria “L. Battaglia”	Via Falcone-Borsellino 7	Tel. 0545 955637		244
Scuola secondaria di primo grado “L. Battaglia”	Via Vittorio Veneto, 36	Tel. 0545 955630		227
EDIFICI PUBBLICI E/O DI PUBBLICA UTILITÀ				
FUNZIONI DI COC F6				
Cinema, teatri				
Denominazione	Via	Recapito		
Auditorium “Arcangelo Corelli”	Vicolo Alfredo Belletti	0545/955653 (urp)		
Teatro “Moderno”	Corso Emaldi R.32/D	XXXXXXX Don Claudio		
Musei, edifici monumentali				
Denominazione	Via	Recapito		
Museo Civico San Rocco	Via Monti V.4/A	0545 955653 (urp)		
Museo di auto e moto storiche	Via Fornace 35	0545 955653 (urp)		
Il Bosco di Fusignano	Via Romagna	0545 955653 (urp)		
Villa Monti	Via Breda 1			
Urna votiva della scuola del	Piazza Calcagnini			

Canova			
Museo Romagna Air Finders	Via Santa Barbara 4/A	XXXXXXXXX Leo Venieri	
Edifici di culto			
Denominazione	Via	Recapito	
Chiesa di S.Maria alla Rossetta	Via Rossetta Il Punta 39	XXXXXXXXX Don Claudio	
Oratorio dell'Angelo Custode	Via Severoli F.		
Chiesa Parrocchiale di San Savino	Via San Savino 45	0545 50717	
Chiesa del Pio Suffragio-Tempio dei Caduti	Corso -Emaldi	0545 956159	
Chiesa Arcipretale di S. GiovanniBattista	Piazza Pier Damianoarmandi	0545 50679 XXXXXXXXX Don Claudio	
Oratorio del Santissimo Crocifisso	Via Viola	0545 956159	
Chiesa di Maiano "Santa Maria Del Pilaro"	Via Maiano 26	XXXXXXXXX Don Claudio	
Testimoni di Geova	Via Buozzi B.		
Oratorio della Santissima Annunziata	Via Cantagallo		
Sala del Commiato	Cortile dell'ospedale (accesso carrabile da via Monti)	0545 41685	
Alberghi ed altre strutture ricettive			
Tipologia	Denominazione	Via	Recapito
Agriturismo	Le Stuoie	Via Rossetta Sottofiume 60	Tel:0545 58151 - XXXXXXXX E-mai: agriturismolestuoie@libero.it
Albergo	Mazzanti	Viale Garibaldi 14	Tel:0545 50407 E-mail: info@almazzanti.it
B&B	B&B La Romana 18	Via Romana 18	Tel: XXXXXXXX E-mail: info@laromana8.it
Affittacamere	Case Clipper	Via Santa Barbara, 132	Tel: XXXXXXXX
Affittacamere	Case Clipper	Via del Pero 2/B	Tel: XXXXXXXX
Affittacamere	Case Clipper	Via del Pero 2/E	Tel: XXXXXXXX
Affittacamere	Maddalena B&B Apartment	Via Curiel 1	Tel: XXXXXXXX E-mail: maddy.sanella@gmail.com
Centri commerciali ASSENTI			
Strutture mobilità e trasporto (stazioni, aeroporti, ecc.) ASSENTI			
Strutture ricreative e sportive			
Tipologia	Denominazione	Ubicazione	Riferimenti e contatti

Campo sportivo	Campo sportivo	Via Rossetta Traversa	Claudio Federici (Agis) XXXXXXXX
Campo sportivo	Campo sportivo e campi tennis	Via dei Martiri, 91	Claudio Federici (Agis) XXXXXXXX
Campo sportivo	Capo sportivo "Nino Fugattini"	Piazza dello Sport (Maiano)	Claudio Federici (Agis) XXXXXXXX
Campo sportivo	Campo sportivo San Savino	Via San Savino	Claudio Federici (Agis) XXXXXXXX
Piscina	Piscina intercomunale di Rossetta	Via Rossetta traversa, 7	Claudio Federici (Agis) XXXXXXXX
Campo sportivo	Stadio e pista atletica di Fusignano	Via dei Martiri e via Cantagallo	Claudio Federici (Agis) XXXXXXXX
Palazzetto dello sport	Palazzetto dello sport	Via Falcone-Borsellino	Claudio Federici (Agis) XXXXXXXX
Struttura ricreativa	Bocciodromo	Via Vittorio veneto, 3	Claudio Federici (Agis) XXXXXXXX

SERVIZI ESSENZIALI e TELECOMUNICAZIONI

FUNZIONI DI COC F4-F8

Centrali/derivazioni rete elettrica in corso di aggiornamento

Centrali/derivazioni rete gas in corso di aggiornamento

Nodi strategici rete acquedotti e fognature in corso di aggiornamento

Infrastrutture gestione rifiuti Stazione Ecologica HERA – Via Romana

Infrastrutture telecomunicazioni in corso di aggiornamento

VIABILITÀ E TRASPORTI

FUNZIONI DI COC F1-F7

Tratti critici noti del sistema viario (zone depresse, frane ed erosioni, ecc.)

Strade con precedenti eventi di allagamento	tratti
Via Villarada	Da Via Breda a Via Varolo
Via Pistola	Da Via Prato Lungo a Via San Savino
Via San Biagio	tutta
Via Varolo	Da Villaverde a Marocche
Via Macallo	tutta
Via S.Lucia	Da Via Maiano a Via Ganduzza
Via Ganduzza	Tutta
Via Canalvecchio	In parte (maggio 2023)
Via Fiume di Sotto	In prossimità del Fiume Senio
Via Fiume al di Sotto	In prossimità del Fiume Senio
Via Sotto Fiume Superiore	In prossimità del Fiume Senio
Via Rossetta Sotto Fiume	In prossimità del Fiume Senio

Gallerie ASSENTI
Ponti e viadotti: in corso di aggiornamento
Sottopassi ASSENTI
Aeroporti e aviosuperfici ASSENTI
Stazioni e rete ferroviaria ASSENTI
Porti ASSENTI

EDIFICI E AREE PRIVATI, DA DETTAGLIARE IN BASE ALLA TIPOLOGIA DI CRITICITÀ E ALLA NECESSITÀ DI ASSISTENZA (PRESENZA DI FRAGILI o altro) aggregati per aree p1,2,3 FUNZIONI DI COC F2-F6-F9				
Abitazioni private con necessità di assistenza Vedi Modulo Fragili Websit				
Industrie a Rischio di Incidente Rilevante ASSENTI				
Allevamenti zootecnici				
Tipologia	Denominazione	Indirizzo	N capi / alveari	Telefono
Apiari	Az Agr. Ricci Riccardo	Santa Barbara 120	4	
Apiari	Bersani Aldo	San Savino 138	45	
Apiari	Bersani Aldo	Fiumazzo Pini	55	
Apiari	Giacomoni Roberta	San Savino 123/2	9	
Apiari	Nardi Adriano	Sordina		XXXXXXXX
Apiari	Ravaioli Andrea	Fiume di Sotto	19	
Avicoli	Allevamento Ambra	Via Fiume superiore 8/a		XXXXXXXX
Avicoli	Ghetti C. Società Agricola	Via San Savino 10		
Bovini	Dalla valle danielle	Pistola 22	6	XXXXXXXX
Bovini	Alberi Demis	Via Maiano 70		XXXXXXXX
Cavalli	Dalla valle danielle	Pistola, 22		XXXXXXXX
Cavalli	Ballardini Stefano	Pratolungo, 18	2	XXXXXXXX
Cavalli	Ragazzini Rudi	Rossetta 2^ punta, 129	14	XXXXXXXX
Cavalli	Copparoni rosella	Rossetta 2^ punta, 153		XXXXXXXX
Cavalli	Ass. Circolo Ippico La Marchesa	Canale sinistra, 12	32	XXXXXXXX
Cavalli	Pirazzoli luana	S. Lucia, 2/a		XXXXXXXX
Cavalli	Checconi marika	Pistola, 3	1	XXXXXXXX
Cavalli	Giacomoni eugenio	San savino, 123		XXXXXXXX
Cavalli	Graziani danielle	Fiume al di sotto, 9		XXXXXXXX

Cavalli	Merendi vincenzo	Stroppata vecchia, 27		XXXXXXXXXX
Cavalli	Montanari giovanni	Rossetta, 153/1		XXXXXXXXXX
Cavalli	Verlicchi Daniele	Via Camminello snc	2	
Cavalli	Giordano Carmelo	Via Pratolungo 15	1	
Cavalli	Montanari Simone	Via San Savino 136		
Caprini	Dalla valle danielle	Pistola, 22	15	XXXXXXXXXX
Ovini	Bersani aldo	San savino, 138	10	XXXXXXXXXX
Caprini	Del grippo gregorio	S. Biagio, 5	3	XXXXXXXXXX
Ovini	Alberi demis	Maiano, 70	4	XXXXXXXXXX
Caprini	Merendi vincenzo	Stroppata vecchia, 27	15	XXXXXXXXXX
Ovini	TASSELLI TEODORINO	PISTOLA 22		XXXXXXXXXX
Caprini	DONATO DOMENICO	VIA SAN BIAGIO N.8	3	XXXXXXXXXX
Ovini	All. Ambra Di Bonazza Antonio	VIA FIUME SUPERIORE 8/A		XXXXXXXXXX
Caprini	Lanzoni Andrea	VIA SAN SAVINO 13 B	2	XXXXXXXXXX
Ovini	Montanari Enrico	VIA SAN SAVINO 136		XXXXXXXXXX
Caprini	Vigliaturo Carlo	VIA FIUME AL DI SOTTO 3		XXXXXXXXXX
Suini	Albonetti paolo az. Agr.	Canalvecchio 18	480	XXXXXXXXXX
Suini	Bandini Graziella	Canalvecchio 18		
Suini	Alberi Demis	Via Maiano N. 70		XXXXXXXXXX
Suini	Dosi Antonio	Via Placci 1/A		XXXXXXXXXX
Suini	All. Ambra Di Bonazza Antonio	Via Fiume Superiore 8/A		XXXXXXXXXX
Suini	Lemma Giuseppe	Via Fiume Di Sotto 2		
Conigli	Balducci Oriano	Placci 2/1		XXXXXXXXXX
Conigli	Marcucci Giovanni	Via Albane 4		XXXXXXXXXX

1.4.7. Comune di Lugo

EDIFICI ED AREE COMUNALI STRATEGICI PER LA GESTIONE DIRETTA DELL'EMERGENZA					
FUNZIONI DI COC F3-F4-F9					
Sede di COC principale	- Piazza Martiri 1(Sede Municipale) - Referente: Fabio Minghini XXXXXXXX - Vicereferente: Luminasi Lucia XXXXXXXX - Viabilità di accesso: Procedi in direzione nordest su Via S.Martino/SP253, alla rotonda prendi la 2 ^a uscita e prendere Via Fiumazzo, svoltare a sinistra e prendere Via de Brozzi/SP253 alla rotonda, proseguire dritto su Corso Mazzini, poi proseguire dritto su Piazza dei Martiri				
Sede di COC alternativo	- Via Largo Gramigna 1(Sede PM) - Referente: Fabio Minghini XXXXXXXX - Vicereferente: Luminasi Lucia XXXXXXXX - Viabilità di accesso: Procedere in direzione nord-ovest su Via Provinciale Cotignola verso Via Conti di Cunio, poi alla rotonda prendere la 1 ^a uscita in Largo Gramigna, la destinazione è sulla destra				
Magazzino materiale e mezzi	- Via Fermi 16 - Referente: Fabio Minghini XXXXXXXX - Vicereferente: Marco Patuelli XXXXXXXX				
Area di Attesa	ASSENTE				
Aree di accoglienza e ammassamento	Area di accoglienza scoperta	VOLTANA	LU09	Via Mozza	Campo sportivo (Prop. Pubblica)
		SAN POTITO	LU10	Via Dello Stadio	Campo sportivo (Prop. Pubblica)
		ASCENSIONE	LU07	Via Pedergrana Inferiore	Campo sportivo (Prop. Privata)
		LUGO SUD	LU02	Via Madonna Delle Stuoie	Campo sportivo (Prop. Pubblica)
		CA' DI LUGO	LU04	Via Della Resistenza	Campo sportivo (Prop. Pubblica)
		SANTA MARIA IN FABRIAGO	LU06	Via Martiri Di Fabriago	Campo sportivo (Prop. Pubblica)
		SAN LORENZO	LU05	Via Primo Maggio	Campo sportivo (Prop. Privata)
		SAN BERNARDINO	LU08	Via Della Pace	Campo sportivo (Prop. Pubblica)
		LUGO EST	LU01	Via Toscana	Campo sportivo (Prop. Pubblica)
		LUGO OVEST	LU13	Via Paurosa	Parco Golferia (Prop. Pubblica)
		DA NON UTILIZZARE PER RISCHIO IDRAULICO			
		LUGO NORD	LU03	Largo Corelli A.	Area verde (Prop. Pubblica)

	Area di accoglienza scoperta ed ammassamento	LUGO EST	LU12A LU12B	Via Sabin A.B.	Palazzetto dello sport (Prop. Pubblica)
	Area di accoglienza coperta	LUGO EST	LU12C	Via Sabin A.B.	Palazzetto dello sport (Prop. Pubblica)
	DA NON UTILIZZARE PER RISCHIO SISMICO e di permanenza temporanea finalizzata al rientro della popolazione nelle proprie abitazioni, alla sistemazione in affitto e/o assegnazione di altre abitazioni, alla realizzazione e allestimento di insediamenti abitativi di emergenza.	LUGO CENTRO	LU15A	Via P. Taroni 4	Scuola Media Gherardi Corpo Aule (Prop. Pubblica)
		LUGO CENTRO	LU15B	Via P. Taroni 4	Scuola Media Gherardi Palestra (Prop. Pubblica)
		LUGO CENTRO	LU16	Via T. Emaldi 1 Via Amendola 10	Scuola Media Baracca Palestra e Spogliatoi (Prop. Pubblica)
	Area di ammassamento e COA	LUGO EST	LU14	Via Del Pero	Area per servizi (Prop. Pubblica)
Strutture volontariato comunale	Associazione Assistenziale Radioamatori Italiani e C.B. - Via Santerno (presso Parco Berardi)				

STRUTTURE OPERATIVE LOCALI FUNZIONI DI COC F7		
Sedi Polizia Locale		
PRESIDIO	SEDE	RECAPITI
Resp.Isp. Greta Pasi Cell. XXXXXXXX	Lugo Largo Gramigna 1	Tel.0545 299470 Ispettore di turno XXXXXXXX Centrale Operativa 800 072 525
Sedi Vigili del fuoco:		
Località	Indirizzo	Recapiti
Lugo	Via Bedazzo 38	0545 22222
Sedi Soccorso sanitario 118:		
Nome	Indirizzo	Recapiti
Ospedale Umberto I	Viale Dante 10	0545 214111
Sedi Carabinieri		
Città	Indirizzo	Numero di telefono

Lugo	Via Mentana 2	0545 211000
San Lorenzo	Via 8 Marzo 24	0545 73105
Voltana	Via Fiumazzo 677	0545 72886

SANITÀ, ASSISTENZA SOCIALE e VETERINARIA

FUNZIONI DI COC F2

Strutture sanitarie pubbliche (Ospedali, ambulatori, continuità assistenziale, ecc.)

Tipo	Denominazione	Indirizzo	N. telefono
Ospedale	Ospedale "Umberto I"	Viale Masi T., 3	0545 214111
Presidio ospedaliero+Punto AVIS(continuità assistenziale)		Viale Dante 10	0545 214450

Strutture sanitarie private

Denominazione	Sede	Recapito
Poliambulatorio Privato Arsmédica Di Rambelli Loretta	Viale Rossini N. 28	0545 27501
Poliambulatorio San Giacomo Srl Rehab For Life	Via Provinciale Cotignola N. 22/3	0545 24785
Centro Medico Legale Inail	Piazzale Ferrari N. 1	051 60951
Demetra Ambulatori	Via Giardini N. 11 Piano Terra	0545 20377
Poliambulatorio Salus Medical Center	Via Concordia N. 12	0545 25432
Poliambulatorio Privato "LUGO Medica"/"Officina 25 Medical"	Via Acquacalda N. 25/3	0545 23391

Strutture di accoglienza e residenza fragili (Case di riposo, case di cura, centri diurni, ecc.)

Tipo	Denominazione	Indirizzo	N. telefono	Capacità
Casa Famiglia	Casa Famiglia San Giuseppe	Via Emaldi 17	XXXXXXXXX	6
Casa Famiglia	Casa Famiglia Luna	Via Gobbi 1	XXXXXXXXX	6
Casa Famiglia	Viola 2	Via Passogatto 27	XXXXXXXXX	6
Casa Famiglia per anziani	Villa Viola	Via A. Saffi 3	XXXXXXXXX	
Casa famiglia per anziani	Benedetta	Via Martiri di Fabriago, 12	XXXXXXXXX	6
Casa famiglia per anziani	Zio Gio'	Via Fiumazzo, 333/1	XXXXXXXXX	6
Casa famiglia per	Casa Famiglia Villarturo	Via Mazzola, 9	XXXXXXXXX	6

anziani				
Casa famiglia per anziani	Casa Serena	Via Fiumazzo, 257	XXXXXXXXX	6
Casa famiglia per anziani	Il Sorriso di Barancean Natalia	Via Verdi G., 1	XXXXXXXXX	6
Casa famiglia per anziani	Residence dei nonni felici	Via Sant'Andrea, 42/2	XXXXXXXXX	6
Casa famiglia per anziani	Villa Monica	Via Fiumazzo, 333	XXXXXXXXX	6
Casa famiglia per anziani	Giada	Via Turati, 7	XXXXXXXXX	6
Casa famiglia per anziani	Perla	Viale della Stazione, 2	XXXXXXXXX	6
Casa famiglia per anziani	Le Rose di Maria	Via Mazzola, 1	XXXXXXXXX	6
Casa famiglia per anziani	Villa Arturo 2	Via Foschini 15	XXXXXXXXX	6
Casa famiglia per anziani	Villa Arianna	Via Pastorella 48/1	XXXXXXXXX	6
Casa Famiglia per persone svantaggiate	San Giuseppe	Via Curiel 20	XXXXXXXXX	
Gruppo Appartamento per disabili	Casa Don Antonio Bonoli	Via provinciale Bagnara 30	XXXXXXXXX	6
Appartamento Protetto	CO.M.E.S. COOP Sociale Onlus	Via Guerrini, 7	XXXXXXXXX	
Gruppo Appartamento per disabili	COOP. SOCIALE ONLUS "ISOLA SOCIETA' COOPERATIVA"	Via Bedazzo, 22-24-26	XXXXXXXXX	
Gruppo Appartamento Malati Psichiatrici	Gruppo Appartamento 'Celletta'	Via Canalvecchio 35/A	XXXXXXXXX	
Casa Famiglia per emarginati e disabili psichici	Casa Famiglia L. Fantini	Viale Bertacchi 14	XXXXXXXXX	
Centro Socio Occupazionale per Disabili	Cuor di Picchio	Via Emaldi 38	XXXXXXXXX	

Comunità alloggio per anziani	F. Silvagni	Via Pelloni G., 18	XXXXXXXXX	27
Comunità alloggio per anziani	Casa della Carità	Via Massaia Cardinal G., 1	XXXXXXXXX	12
Comunità alloggio per anziani	Via Fermini	Via Fermini 4	XXXXXXXXX	12
Comunità alloggio per anziani	Residenza via 100	Via Cento, 94	XXXXXXXXX	12
Centro Diurno	San Domenico	Via Emaldi T., 23/1	XXXXXXXXX	25
Centro Diurno	F. Silvagni	Via Pelloni G., 18	XXXXXXXXX	
Centro residenza per anziani	San Domenico	Via Emaldi T., 23/1	XXXXXXXXX	41
Centro residenza per anziani	Sassoli	Viale degli Orsini, 2	XXXXXXXXX	102
Casa di Riposo	Casa della Carità	Via Massaia Cardinal G., 1	XXXXXXXXX	
Centro socio riabilitativo per disabili	Casa della Carità	Via Massaia Cardinal G., 1	XXXXXXXXX	4
Centro socio riabilitativo residenziale	Casa della carità	Via Massaia Cardinal G., 1	XXXXXXXXX	13
Casa Protetta	Don Carlo Cavina	Via Petrarca F., 1	XXXXXXXXX	
Casa di Riposo	Don Carlo Cavina	Via Petrarca F., 1	XXXXXXXXX	
Casa di accoglienza madre con bambino	Casa di accoglienza Sacro Cuore	Via Emaldi T., 36	XXXXXXXXX	7
Struttura per minori	Casa famiglia San Nicola	Via Fiumazzo, 160	XXXXXXXXX	6
Comunità familiare per minori	Camminando insieme	Via Otto Marzo, 22	XXXXXXXXX	6

Farmacie

Denominazione	Ubicazione	Riferimenti e contatti
Farmacia della Rocca	Via Acquacalda A., 2	Tel. 0545 32582 Mail: info@farmaciadellarocca.it
Farmacia comunale numero 1	Via Taglioni, 3	Tel. 0545 23321 Email felisio@sferafarmacie.it
Farmacia comunale numero 2	Via di Giù, 8/2	Tel. 0545 34329 Email giu@sferafarmacie.it
Farmacia comunale numero 3	Viale de' Brozzi, 18/2-3	Tel. 0545 22584 Email debrozzi@sferafarmacie.it

Farmacia Rossi	Via Manfredi, 5	Tel. 0545 22022 Email farmaciarossi@farma3.it
Farmacia Rossi Ca' di Lugo	Via Fiumazzo, 161	Tel. 0545 994583 Email info@farmaciarossilugo.it
Farmacia del Sacro Cuore	Piazza San Bernardino, 11	Tel. 0545 74114
Farmacia della Villa	Via provinciale Bagnara, 78	Tel. 0545 24326 Mail farm.dellavilla@email.it
Farmacia Baioni – Semenza - Voltana	Via Fiumazzo, 558	Tel. 0545 72815

Aree cimiteriali

Ubicazione		Area
Via Stradone san Bernardino SNC(tra 80 e 82)	San Bernardino	1.005.797 m ²
Via Fiumazzo 746		
Via Santa Maria In Fabriago SNC (tra 14 e 17)	Santa Maria in Fabriago	
Via Fiumazzo SNC(di fronte al 254)		
Via Bizzuno SNC(fra 31 e 33)	Bizzuno	
Via Cimitero San Potito SNC(fra 47 e 51)	San Potito	
Viale De' Brozzi 81	Lugo	
Via dell'Arca SNC(prima dell'1)		
Via di Giù 10/2 Cimitero Ebraico		
Via Carrara Ricci Signorini		

Canile e Infermeria Felina:	Via Giovanna Buscaroli, Bizzuno di Lugo Riferimenti e contatti: Cinoservizio 0545/51000 info@cinoservizio.com
------------------------------------	--

ATTIVITÀ SCOLASTICA

FUNZIONI DI COC F5

Complessi scolastici			
Tipologia e denominazione	Ubicazione	Riferimenti e contatti	Stima del flusso di persone presenti nella struttura
Scuola secondaria di secondo grado I.P.S.I.A. "E. Manfredi"	Corso Matteotti G., 55	Tel. 0545 23400 Email ipmanfredi@provincia.ra.it	249
Scuola secondaria di secondo grado I.T.I.S. "G.Marconi"	Via Lumagni D.A., 26	Tel. 0545 32524 Email itislugo@provincia.ra.it	283
Scuola secondaria di secondo grado "G. Compagnoni"	Via Lumagni D.A., 26	Tel. 0545 22035 Email itccompagnoni@racine.ra.it	540
Scuola secondaria di secondo grado "E. Stoppa"	Via Baracca F., 62	Tel. 0545 35465 Email ipstoppa@racine.ra.it	394
Scuola secondaria di secondo grado "G. Ricci Curbastro"	Viale degli Orsini, 6	Tel. 0545 23635 Email lscurbastro@racine.ra.it	1231

+ Succursale sede Sacro Cuore – Corso Garibaldi 65			
Scuola secondaria di secondo grado “F. Trisi e L. Graziani”	Viale degli Orsini, 6	Tel. 0545 22381 Email lctrisi@racine.ra.it	134
Nido d’infanzia “Corelli”	Via Corelli A., 2	Tel. 0545 35292	63
Nido d’infanzia “Europa”	Viale Europa, 128	Tel. 0545 369015	80
Scuola secondaria di primo grado “Sacro Cuore”	Corso Garibaldi G., 65	Tel. 0545 22068 Email pariscuore@email.it	44
Scuola primaria “Maria Ausiliatrice”	Via Torres C., 35	Tel. 0545 900223 Email lugo.ils@pcn.net	79
Scuola dell’infanzia “Sacro Cuore”	Via Fratelli Malerbi, 19	Tel. 0545 22786 Email pariscuore@email.it	51
Scuola dell’infanzia “Casa del Bambino”	Via Pastorella, 29	Tel. 0545 71096	Al momento è sospesa l’attività didattica
Scuola dell’infanzia “E. Venturini”	Via Bastia, 272/1	Tel. 0545 74273	22
Scuola dell’infanzia “S. Giuseppe”	Via Emaldi T., 17	Tel. 0545 22212 Email scuolasgiuseppe@racine.ra.it	122
Scuola primaria “S. Giuseppe”	Piazza Marsala, 4	Tel. 0545 22212 Email scuolasgiuseppe@racine.ra.it	298
Scuola primaria “Sacro Cuore”	Via Fratelli Malerbi, 19	Tel. 0545 22786 Email pariscuore@email.it	158
Scuola dell’infanzia “Maria Ausiliatrice”	Via Torres C., 35	Tel. 0545 900223 Email lugo.ils@pcn.net	46
Scuola dell’infanzia “Don Galassi”	Via dei Bartolotti, 11	Tel. 0545 70048	31
Scuola secondaria di primo grado “S. Giuseppe”	Piazza Marsala, 4	Tel. 0545 23207 Email scuolasgiuseppe@racine.ra.it	187
Nido d'infanzia "Il Quadrifoglio"	Via Quarto dei Mille 10 (Voltana)	Tel. 0545 71740 ilquadrifoglio@infanzia.zerocento.coop	17
Scuola secondaria di primo grado “S. Pellico”	Via Quarto dei Mille, 14	Tel. 0545 911003	87
Scuola dell’infanzia “Fabbri B.”	Via provinciale Bagnara, 64	Tel. 0545 35197	38
Scuola dell’infanzia “V. Capucci”	Via Taroni P., 2	Tel. 0545 299180	133
Scuola dell’infanzia “Fondo Stiliano”	Via Gobetti P., 4	Tel. 0545 26745	102
Scuola dell’infanzia “La Filastrocca”	Viale degli Orsini, 14	Tel. 0545 23157	76
Scuola dell’infanzia “Anna Maria Forbicini”	Via San Potito, 36	Tel. 0545 33518	45
Scuola dell’infanzia “Arcobaleno”	Via Quarto dei Mille, 16	Tel. 0545 910210	47
Scuola dell’infanzia “Righini-Ricci”	Via Stradone S. Bernardino, 15	Tel. 0545 74082	34

Scuola primaria "A. Codazzi-Gardenghi"	Via dei Melandri, 1	Tel. 0545 23287	475
Scuola primaria "G. Garibaldi"	Via Massaia Cardinal G., 16	Tel. 0545 299146	330
Scuola primaria "G. Marconi"	San Bernardino(Lugo), Via della Pace, 3	Tel. 0545 77576	80
Scuola primaria "E. Fermi"	Voltana(Lugo), Via della Stazione, 14	Tel. 0545 71658	100
Scuola secondaria di primo grado "F. Baracca"	Via Emaldi T., 1	Tel. 0545 22279 Email smbaracca@racine.ra.it	488
Scuola secondaria di primo grado "S. Gherardi"	Via Taroni P., 4	Tel. 0545 22112 Email scuolagherardi@racine.ra.it	223

EDIFICI PUBBLICI E/O DI PUBBLICA UTILITÀ FUNZIONI DI COC F6

Cinema, teatri

Denominazione	Via	Recapito
Cinema "San Rocco"	Corso Garibaldi G.118	
Teatro Rossini	Piazzale Cavour C.B.17	0545 39048

Musei, edifici monumentali

Denominazione	Via	Recapito
Parco del Loto	Via Brignani B. 9/1	05452999550
I Capperi della Rocca	Piazza dei Martiri 1	0545 299950
Villa e scuderie Cacciaguerra-Ortolani	Piazza dell'Unità 13	054573391
Piazza dei Martiri	Piazza dei Martiri	0545299950
Pavaglione	Piazza Trisi F.	0545299444
Giardini Pensili	Piazza Garibaldi G.	0545299950
Villa Malerbi	Via Emaldi T.51	0545299950
Teatro Rossini	Piazzale Cavour C.B.17	054539048
Rocca Estense	Piazza dei Martiri 1	0545299950
Palazzo Trisi	Piazza Trisi F. 19	0545 39062
Museo permanente della moda	Corso Garibaldi G.59	054535706
Museo Francesco Baracca	Via Baracca F.65	054539067
Monumento a Francesco Baracca	Piazza Baracca F.	0545299950
Casa Rossini	Via Rocca G.14	054539062

Edifici di culto

Denominazione	Via	Recapito
Chiesa S. GiovanniBosco e S. Antonio da Padova	Piazza della Chiesa 2	
Chiesa di Ascensione	Via Fiumazzo 115	
Oratorio di Santa Dorotea	Via Fiumazzo 279/2	
Oratorio di Passogatto	Via Passogatto 16	
Oratorio di Chiesa Nuova	Via Pastorella 189	
Chiesa di Santa Maria delle Grazie	Corso Matteotti G.	
Chiesa di San Giacomo Maggiore	Corso Mazzini G.48	
Chiesa	Via Cento 65/1	
Chiesa Santi Simone e Giuda	Via Madonna delle Stuoie	
Chiesa San Gabriele	Via Bosco Don G.3	
Chiesa e Basilica Santuario B.V. del Molino	Viale de Brozzi 70/1	
Testimoni di Geova	Via Malpighi M. 13	
Chiesa di Zagonara	Via Canale Superiore Sinistra 28	
Chiesa di Villa San Martino	Via Provinciale Bagnara 62	
Chiesa di S.Potito	Via san Potito 42	
Chiesa S. Maria in Bizzuno	Carrara della Chiesa 5	
Chiesa di Cà di Lugo	Via Fiumazzo 160	
Chiesa di San Lorenzo	Via dei Bartolotti 9	
Chiesa Natività di Maria Vergine	Vie Curiel E.22	
Chiesa di Belricetto	Via Fiumazzo 354	
Chiesa di San Bernardino	Via Stradone San Bernardino	
Chiesa di Giovecca	Via Bastia 281	
Chiesa dell'Arginoino	Via Comunetta 8	054572862
Cimitero Ebraico	Via di Giù	0545299950
Chiesa di San Francesco di Paola	Via Fermini M.G.37	054523092
Chiesa del Pio Suffragio	Via della Libertà 1	0545229982
Chiesa del Carmine	Via Baracca F.1	054523722

Chiesa Collegiata dei S.S. Francesco e Ilaro	Piazza Savonarola G.1	054522629
Antica Pieve-Chiesa di Campanile	Via Santa Maria in Fabriago 12	0545995640
Oratorio di Croce Coperta	Via Provinciale Cotignola	0545299950

Alberghi ed altre strutture ricettive

Tipologia	Denominazione	Via	Recapito
Agriturismo e Fattoria Didattica	Fattoria Solieri	Via Carraia Solieri 1	Tel: 0545 78190 E-mail: info@fattoriasolieri.it
Agriturismo	Il Carro	Via Zagonara, 13	0545 22166 - XXXXXXXX
Agriturismo	Locanda Proni	Via Madonna di Genova 1	Tel: 0545-22332 - XXXXXXXX E-mail: info@locandaproni.it
Agriturismo	Agriturismo l'Antico Casale dei Sogni	Via Bastia Nuova 800	Tel: XXXXXXXX Email: rossielisabetta1981@gmail.com
Agriturismo	Mulino 18	Via Sinistra Canale Inferiore 18	Tel: 0545 50892 - XXXXXXXX
Albergo	Albergo Ristorante Ala d'Oro	Via Matteotti 56	Tel: 0545 22388 E-mail: info@aladoro.it
Albergo	Albergo Mirola	Via Tellarini, 50	Tel: 0545 22617 E-mail: fromagnol63@gmail.com
Albergo	Locanda dei Gagliardi	Via Provinciale Felisio 110	Tel: 0545 288187 - XXXXXXXX E-mail: lalocandadeigagliardi@gmail.com
Albergo	Tatì Hotel	Via Provinciale Cotignola, 22/5	Tel: 0545 288803 E-mail: info@tatihotel.it
Albergo	Rosa dei Venti	Via Fiumazzo 161	Tel. 0545 70037 - XXXXXXXX E-mail: risto.rosadeiventigmail.com m.s.rosadeiventigmail.com
Appartamento ammobiliato uso turistico	Manzoni Gianpaolo Gaetano (Proprietario)	Vicolo del Teatro, 16	Tel: XXXXXXXX
Area Sosta Camper	Parco del Loto	Via Foro Boario Tra i civici 42 e 44	
Area Sosta Camper	Fattoria Solieri	Carraia Solieri 1	Tel: XXXXXXXX
Area Sosta Camper	Il Carro	Via Zagonara, 13	Tel: XXXXXXXX - XXXXXXXX

B&B	Al Bel Ricetto	Via Fiumazzo 433	Tel: 0545 914250 - XXXXXXXX E-mail: gopiero@hotmail.it
B&B	Il Gatto Rosso	Via Palladio, 20	0545 26714
B&B	Il Bacaro	Via VI Marzo 11	Tel: XXXXXXXX E-mail: cristiano.garelli@libero.it
B&B	La Casa dei girasoli	Via Dal Fiume Berto, 5	Tel: XXXXXXXX - XXXXXXXX E-mail: penazzimatteo@gmail.com
B&B	Dolcezze e Delizie	Via Passo Gatto 36	Tel: XXXXXXXX E-mail: ivanacarloni96@gmail.com
B&B	Le Ripe	Via Ripe di Cotignola 4	Tel: XXXXXXXX E-mail: mguerrini0@gmail.com
B&B	Ca' dla Marti	Via Fiumazzo, 76	Tel: XXXXXXXX
B&B	La Quercia in Giardino	Carrara Turchia, 7	Tel: XXXXXXXX Mail: info@bblaquercialugo.it
B&B	Villa Cristina	Via Provinciale Felisio 77	Tel: XXXXXXXX – XXXXXXXXXX – XXXXXXXXXX E-mail: mari.cristi.bb@gmail.com
B&B	Il Sorriso	Via Canale Inferiore a Destra, 1	Tel: 0545 40176 - XXXXXXXX Mail: orecchiandrea@gmail.com
B&B	La Dolce Riva	Via Canale Superiore Sinistra 20	Tel: XXXXXXXXXX – XXXXXXXXXX E-mail: enricamattioli75@gmail.com
B&B	La Mammola	Via Lato di Mezzo 20	Tel: XXXXXXXXXX – XXXXXXXXXX E-mail: bblamammola@gmail.com
B&B	Bastia	Via Bastia 218	Tel: XXXXXXXXXX E-mail: my.szka@hotmail.it
B&B	A Casa di Francesco	Via Emaldi 14	Tel: XXXXXXXXXX E-mail: 13stefania24@gmail.com
B&B	Casa Agostino Codazzo	Corso Mazzini 107	Tel: XXXXXXXXXX E-mail: graziamnt@gmail.com
B&B	Cuore di Lugo	Via Cento 106	Tel: XXXXXXXXXX E-mail: cuoredilugo@gmail.com
B&B	Babalota	Via Villa 64	Tel: XXXXXXXXXX – XXXXXXXXXX E-mail: babalota.22@gmail.com - catia.seravalli@gmail.com

B&B	Venturi	Via Matteotti 127	Tel: XXXXXXXXXX E-mail: vvventu@gmail.com
B&B	Romana	Viale dè Brozzi 93	Tel: XXXXXXXXXX E-mail: orecchiandrea@gmail.com
Fattorie Didattiche	Soc.Agricola Baroncini Mirco e Fabio	Via Sottofiume 28	Tel: 0545 74223 - XXXXXXXXX
Affittacamere	Ca' Bianca	Via Grilli 3	Tel: XXXXXXXXX – XXXXXXXXX – XXXXXXXXX
R&B	Villa Maria Cristina	Via Provinciale Felisio 79	Tel: XXXXXXXXX E-mail: mariacristina@alice.it
Affittacamere	Affittacamere Best Service SRL	Via Fiumazzo 703/705	Tel: 0532 852121 E-mail: dolores.gabaldi@pec.commercialisti.it
Affittacamere	La Maison	Via Risorgimento 112	Tel: 0545 50320 E-mail: lamaison.gv@gmail.com
R&B	Dimora Deco'	Corso Garibaldi, 91	Tel: 0545 25927 – XXXXXXXXX E-mail: info@dimoradeco.it
Affittacamere	Ca' De Mazapedar	Via Sottofiume 1	Tel: XXXXXXXXX E-mail: mazapedar@gmail.com
Affittacamere	Villa Erika	Via Provinciale Bagnara, 46	Tel: XXXXXXXXX - XXXXXXXXX E-mail: ivanmargotti@virgilio.it
Affittacamere	Vicolo Brignani	Vicolo Brignani 1	Tel: XXXXXXXXX - XXXXXXXXX E-mail: lugoimmobili@gmail.com
Affittacamere	Fede Guest House	Via Risorgimento 73- 75	Tel: 054522388 - XXXXXXXXX E-mail: amministrazione@aladoro.it
Affittacamere	Corte D'oro	Via Risorgimento 77	Tel: 054522388 - XXXXXXXXX E-mail: amministrazione@aladoro.it

Centri commerciali:

- 1) "Globo il centro nel centro di Lugo" in Via Foro Boario 30 - 0545 288.686
- 2) "Iris" via Piratello 66 – 0545 900306
- 3) Superstore Conad con annessi ulteriori servizi e uffici – Via Taglioni n. 3 - 0545 036184

Strutture mobilità e trasporto: (stazioni, aeroporti, ecc.):

- 1) Aereo Club Francesco Baracca Via Ripe di Bagnara 4 a Villa San Martino (Ra) 054576028
- 2) Autostazione circondario Sud
- 3) Stazioni ferroviarie:

Ubicazione	Indirizzo	Località
Lugo	Piazzale Pascoli, 2	Lugo
Voltana	Viale Stazione, 13/1	Voltana di Lugo

Strutture ricreative e sportive		
Tipologia	Denominazione	Ubicazione
Struttura ricreativa	Centro commerciale “Il Globo”	Via Foro Boario, 30
Struttura ricreativa	Pista di pattinaggio	Via Piratello, 49
Palazzetto dello sport	Palestra	Via Quarto dei Mille, 12
Campo sportivo	Campo sportivo Colonia Orfani	Via provinciale Bagnara
Campo sportivo	Campo sportivo Bizzuno	Carrara della Chiesa, 1
Campo sportivo	Campo sportivo San Lorenzo	Via dei Bartolotti, 9/1
Campo sportivo	Campo sportivo “Gramigna”	Via Gallignani G.
Campo sportivo	Campo sportivo Santa Maria in Fabriago	Via Martiri di Fabriago
Campo sportivo	Campo sportivo “Enea Faccani”	Via Madonna delle Stuoie, 1
Campo sportivo	Campo sportivo “R. Cavalcanti”	Via dello Stadio, 4
Campo sportivo	Campo sportivo “P. Manaresi”	Via della Pace
Campo sportivo	Campo sportivo Giovecca	Via Bastia, 279
Campo sportivo	Campo sportivo Oriano Filippi	Via Mozza, 1
Piscina	Piscina comunale	Piazzale Veterani dello sport, 1
Struttura ricreativa	Baccara	Via provinciale Felisio, 108
Campo sportivo	Stadio comunale “Ermes Muccinelli”	Piazzale Veterani dello Sport, 4
Palazzetto dello sport	Palazzetto dello sport “Lumagni”	Via Lumagni D.A., 36
Palazzetto dello sport	Pala Banca di Romagna	Via Sabin A.B., 50
Struttura ricreativa	Campi da tennis e calcetto	Via Ruffo di Calabria Fulco
Struttura ricreativa	Bocciodromo	Via Lumagni D.A.piazzale Veterani dello sport, 1
SERVIZI ESSENZIALI e TELECOMUNICAZIONI		
FUNZIONI DI COC F4-F8		
Centrali/derivazioni rete elettrica in corso di aggiornamento		
Centrali/derivazioni rete gas in corso di aggiornamento		
Nodi strategici rete acquedotti e fognature in corso di aggiornamento		
Infrastrutture gestione rifiuti		
<ul style="list-style-type: none"> • Discarica Hera Località:Voltana,Lugo Via Traversagno • Stazione ecologica HERA – Via Canaletta, 1 		
Infrastrutture telecomunicazioni in corso di aggiornamento		
VIABILITÀ E TRASPORTI		
FUNZIONI DI COC F1-F7		
Tratti critici noti del sistema viario (zone depresse, frane ed erosioni, ecc.)		
Strade con precedenti eventi di allagamento	tratti	
Via S. Giorgio	Da Via Felisio a Via Croce Coperta	
Via Madonna delle Stuoie	Da Via San Giorgio a Via Rivali S. Bartolomeo	

Via S.Francesco D'Assisi	tutta
Piazzale Gubbio	tutto
Via Lato di Mezzo	Da Via Felisio a Via Croce Coperta
Sottopassaggio Felisio	tutto
Via Gorizia	tutta
Via S. Martina	Da Canale Superiore a sinistra a Via Pasubio
Via Lato di Mezzo	Da Via Po a Via Paurosa
Via Montegrappa	tutta
Via Pasubio	tutta
Via Ponte delle Rocche	tutta
Via Paurosa	Da Via S. Martina a Via 20 Settembre
Via Trento	tutta
Via Trieste	tutta
Via Canaletta	Da Via Provinciale Bagnara a Via Villa
Via dei Prati	Da Cantocello a Via dei Grilli
Via Cantoncello	Da Via dei Prati a Via Fondagnolo
Via Castellazzo	Da Via Zagonara a Via Rio Fantino
Via Lunga superiore	Da Via delle Ripe a Via Provinciale Bagnara
Via dei Grilli	Da Provinciale Bagnara a Via Rio Fantino
Via Canale Inferiore a sinistra	Da Via Piratello a Via Cantarana
Via Chiesa Catene	Da Via Lunga Inferiore a Via Canalvecchio
Via Tomba	Da Via Carraia Arginello a Via Carraia Zirona
Via Leonelli	tutta
Via Pulina	Da Via Fiumazzo a Via Lunga Inferiore
Via Frassona	tutta
Via Lunga Inferiore	Da Via Sentiero S.Lorenzo a Via chiesa Catene
Via 20 Settembre	tutta
Via S. Martina	Da Via Canaletta a Via Villa

Via Lombardina	Tutta
Via Argine Destra Senio*	San Potito
Ponte Pedonale*	Santa Maria Fabriago
Ponte Pedonale*	Villa San Martino
Via Sottofiume*	Fra SP17 e via Lombardina

***Possono presentare criticità nel caso di superamento di soglia 3 del livello idrometrico della sezione idraulica di riferimento relativamente all'evento di piena in corso**

Gallerie ASSENTI

Ponti e viadotti	<ul style="list-style-type: none"> - Ponte Torrente Santerno – Via Bastia Nuova – Ca di Lugo - Ponte Torrente Santerno – Via Stradone San Bernardino – San Bernardino - Passerella pedonale Torrente Santerno (pungella) – Villa San Martino - Passerella pedonale Torrente Santerno (pungella) – Santa Maria in Fabriago - Ponte Torrente Senio – Via Chiusa – Lugo - Ponte Torrente Senio – Via Sant’Andrea – San Potito
Sottopassi:	<ul style="list-style-type: none"> - Ciclopedonale presso Stazione FF.S. - Sottopassaggio automobilistico e ciclabile tra Via Provinciale Cotignola - Sottopassaggio automobilistico e ciclabile in Via Felisio - Pedonale Via Calamandrei – Via Lato di Mezzo
Aeroporti e aviosuperfici:	<ul style="list-style-type: none"> - Aeroporto di Villa San Martino “Aereo Club Francesco Baracca” in Via Ripe di Bagnara 4 - Elisuperficie Lugo RFI sito tra il sottopasso di Via Felisio e via Taglioni - Aviosuperficie sita in via Canalvecchio n. 50 in località Belricetto

Stazioni e rete ferroviaria :

Località	Ubicazione
Lugo	Piazzale Pascoli, 2
Voltana	Viale Stazione, 13/1

Porti ASSENTI

EDIFICI E AREE PRIVATI, DA DETTAGLIARE IN BASE ALLA TIPOLOGIA DI CRITICITÀ E ALLA NECESSITÀ DI ASSISTENZA (PRESENZA DI FRAGILI o altro) aggregati per aree p1,2,3
FUNZIONI DI COC F2-F6-F9

Abitazioni private con necessità di assistenza Vedi Modulo Fragili Websit

Industrie a Rischio di Incidente Rilevante ASSENTI

Allevamenti zootecnici

Tipologia	Denominazione	Indirizzo	N capi / alveari	telefono
Apiari	Bortolotti Ireneo	Zagonara 9	1	
Apiari	Ciconagni Franco	Grilli	12	
Apiari	Calogero Cascio	Fiumazzo 541	2	
Apiari	Pelliconi Guerrino	Mazzola 26	15	
Apiari	Pelliconi Guerrino	Lunga 77	30	

Apiari	Pelliconi Guerrino	Travesagno 1	18	
Apiari	Pelliconi Guerrino	Tratturo 2	15	
Apiari	Pelliconi Guerrino	Comunetta 2	12	
Apiari	Pelliconi Guerrino	Fiumazzo 772	15	
Apiari	Pelliconi Guerrino	Fiumazzo 190	12	
Apiari	Savorani Giovanni	Fiume Vecchio 3		
Apiari	Savorani Giovanni	Fiumazzo	5	
Apiari	Pelliconi Luigi	dell'Acero	50	
Apiari	Cembali Angelo	Provinciale Bagnara 21	25	
Apiari	Xhyheri Selim	Provinciale Bagnara	9	
Apiari	Montanari Antonio	Sant'Antonio 8/1	11	
Apiari	Montanari Antonio	Carrara Zirona	7	
Apiari	Montanari Antonio	Boschetto	2	
Apiari	Rossi Elisabetta	Bastia 800	50	
Apiari	Taroni Daniele	Fiumazzo 776	9	
Apiari	Ercolani Daniele	Canala	1	
Apiari	Valenti Walter	Sant'Andrea 44	80	
Apiari	Babini Giovanni	Sammartina 16P	4	
Apiari	Nardi Adriano	Pulina 13	28	
Apiari	Nardi Adriano	Fiumazzo 148	20	XXXXXXXX
Apiari	Nardi Adriano	Fiumazzo 117		XXXXXXXX
Apiari	Poli Davide	Lunga Inferiore 31/1	8	XXXXXXXX
Apiari	Poli Davide	Sottofiume 13		
Apiari	Cantagalli Gian Franco	Cennacchiara 13	2	
Apiari	Garuffi Gian Francesco	Villa 91	1	
Apiari	Venturini Matteo	Canalvecchio 17	2	
Apiari	Battaglia Luigi	Fiumazzo 473	2	

Apiari	Tesselli Gabriele	Quarantola	9	
Apiari	M&V	Bastia 4	1	
Apiari	Mondini Mario	Ripa 3		
Apiari	Mondini Mario	D'Annunzio 47		
Apiari	Regoli Maria Roberta	Sant'Andrea 44	2	
Apiari	Mondini Angelo	Lombardina 7	7	
Apiari	Balbi Gianluca	Viola 37	1	
Apiari	Saputo Domenico	Fiume Vecchio 3	2	
Apiari	Bitri Ndrim	Giovecca 18	4	
Apiari	Ferrari Lorenzo	Provinciale 58	5	
Apiari	Alberto Mezzini	Purgatorio	1	
Gallus gallus	Soc. Agr. Liberelle^ srl	Bedazzo 42/a	57000	XXXXXXXX
Anatre	Bartolotti otello	Bordocchio 6	2960	XXXXXXXX
Gallus gallus	Bartolini Maurizio	S.Andrea		
Tacchini	Az. Agr. Bedazzo s.s.	Bedazzo 42/a		XXXXXXXX
Tacchini	Casalini Pietro e altri	Provinciale Cotignola 26		
Anatre	Bartolotti otello	Bordocchio 6		XXXXXXXX
Anatre	Bartolotti otello	Bordocchio 6		XXXXXXXX
Oche	Bartolotti otello	Bordocchio 6		XXXXXXXX
Oche	Bartolotti otello	Bordocchio 6		XXXXXXXX
Avicoli Misti	Terremere Soc. Coop.	Fiumazzo 676/678		XXXXXXXX
Avicoli Misti	Terremere Soc. Coop.	Copernico 1/3		XXXXXXXX
Avicoli Ornamentali	Tamburini Omero	Lunga Inferiore 26/1		
Gallus Gallus	Naturavi Commercio Soccida Guerrini	Canale Sinistra 5	19491	
Avicoli Misti	Cicchetti Luciana	Lunga Inferiore 61		
Gallus Gallus	MD Polli	Mazzola 33	108000	
Oche	Bucchi e Berardi Az. Agr.	Tomba 35		XXXXXXXX

Oche	Bucchi e Berardi Az. Agr.	Zirona 35		XXXXXXXX
Avicoli Misti	Consorzio Agrario di Ravenna Soc. Coop. ARL	Gramsci 7		XXXXXXXX
Avicoli Misti	Consorzio Agrario di Ravenna Soc. Coop. ARL	Quarantola 44 Bizzuno		XXXXXXXX
Avicoli Misti	Consorzio Agrario di Ravenna Soc. Coop. ARL	Stradoncello Bentivoglio 19		XXXXXXXX
Avicoli misti	Avicola pelloni soc. Agr. A.r.l.	Buonacquisto destra 7		XXXXXXXX
Avicoli misti	Avicola pelloni soc. Agr. A.r.l.	Carrara caranti 3		XXXXXXXX
Gallus Gallus	Avicola pelloni soc. Agr. A.r.l.	Fiumazzo 390/1	6000	XXXXXXXX
Avicoli misti	Avicola pelloni soc. Agr. A.r.l.	Fiumazzo 390/1		XXXXXXXX
Avicoli misti	Avicola pelloni soc. Agr. A.r.l.	Fiumazzo, 433/1		XXXXXXXX
Gallus gallus	Soc. Agr. Liberelle i s.r.l.	Lunga inferiore 86	58014	XXXXXXXX
Gallus gallus	Bezzi s.s. Az. Agr. Di bezzi Andrea e c.	Madonna delle stuoie 79	2510	XXXXXXXX
Anatre	Az.Agr. Bartolotti	Mazzola 34		XXXXXXXX
Anatre	Az.Agr. Bartolotti	Mazzola 34		XXXXXXXX
Oche	Az.Agr. Bartolotti	Mazzola 34		XXXXXXXX
Oche	Fenati dionigio	Purgatorio 14		XXXXXXXX
Avicoli misti	Avicola pelloni soc. Agr. A.r.l.	Stradone 84		XXXXXXXX
Tacchini	Mordenti susi	Traversagno 25		XXXXXXXX
Avicoli misti	Avicola pelloni soc. Agr. A.r.l.	Vescovo 5		XXXXXXXX
Bovini	Zoogamma s.p.a.	Bastia n.285	243	XXXXXXXX
Bovini	Campoli Pietro	Canaletta 13	5	XXXXXXXX
Bovini	Zaffagnini clemente	Canalvecchio 4	3	XXXXXXXX
Bovini	Zanelli Primo	Cantarana 7	2	XXXXXXXX

Bovini	Ricci mingani serafino	Cantoncello 14	2	XXXXXXXX
Bovini	Taroni emanuele	Fiumazzo 228/1	1	XXXXXXXX
Bovini	Zanotti tereso	Fiumazzo 446	33	XXXXXXXX
Bovini	Pirazzini felice	Lombardina 21/1	3	XXXXXXXX
Bovini	Donati emilio	Lunga inferiore 27	28	XXXXXXXX
Bovini	Calderoni santina	Pigno 3	2	XXXXXXXX
Bovini	Dardi e sabbatani s.s.	Plontino 7/1	2	XXXXXXXX
Bovini	Tarroni monica	Pollarola n. 2	4	XXXXXXXX
Bovini	Facchini francesco	Quarantola 42	3	XXXXXXXX
Bovini	Baroncini mirco e fabio	Sottofiume 28	161	XXXXXXXX
Bovini	Bacchini stefano e alfredo s.s.	Vescovo 5	30	XXXXXXXX
Bovini	Orlati Battista	Via Croce Coperta 14	2	XXXXXXXX
Cavalli	Dardi e sabbatani s.s.	Plontino, 7/1	3	XXXXXXXX
Cavalli	Anconelli guerrino	Mondaniga, 35		XXXXXXXX
Asini	Anconelli guerrino	Mondaniga, 35		XXXXXXXX
Cavalli	Donati emilio	Lunga inferiore, 27	2	XXXXXXXX
Cavalli	Mazzavillani eros	Rotaccio, 36	8	XXXXXXXX
Cavalli	Ricci Pietro	Bastia vecchia, 122		XXXXXXXX
Cavalli	Panichelli domenico	Buonacquisto sinistra, 10		XXXXXXXX
Cavalli	Fregnani ivan	Canalvecchio, 1		XXXXXXXX
Cavalli	Taroni emanuele	Fiumazzo, 228/1		XXXXXXXX
Cavalli	Tarroni monica	Pollarola, 2	4	XXXXXXXX
Cavalli	Rossi elisabetta	Bastia , 800	4	XXXXXXXX
Asini	Cortesi mauro	Quarantola, 36		XXXXXXXX
Cavalli	Cavina fausto	Sottofiume, 13		XXXXXXXX
Cavalli	Aleotti franco	Stradone bentivoglio, 38	1	XXXXXXXX

Asini	Dalmonte lorenzo	Carrara brusa, 1		XXXXXXXX
Cavalli	Mariani sante	Bentivoglio, 45		XXXXXXXX
Asini	Bedeschi Luigi	Ripe di cotignola, 10	1	XXXXXXXX
Cavalli	Maccesi Luigi	Stradone bentivoglio, 43		XXXXXXXX
Cavalli	Zanerini luciano	Piantavecchia, 59		XXXXXXXX
Cavalli	Verlicchi giovanni	Cantarana, 10	7	XXXXXXXX
Cavalli	Aleotti Soc. Agricola	Pollarola, 15		XXXXXXXX
Asini	Aleotti Soc. Agricola	Pollarola, 15		XXXXXXXX
Cavalli	Samoilova ekaterina	Pollina, 3	3	XXXXXXXX
Cavalli	Tarroni Pietro	Pastorella, 94		XXXXXXXX
Cavalli	Golfari gianluca	Comunetta, 11		XXXXXXXX
Cavalli	Antonelli Andrea	S. Giorgio, 38	1	XXXXXXXX
Cavalli	Filippi pier cesare	Zirona, 6		XXXXXXXX
Cavalli	Brusi maria laura	Pedergrana inf., 11		XXXXXXXX
Cavalli	Mercatali marta	Gesuita, 1		XXXXXXXX
Cavalli	Gordini antonio	San giorgio, 87		XXXXXXXX
Cavalli	Circolo ippico lughese	Lunga inferiore, 3	30	XXXXXXXX
Cavalli	Caranti maria	Passogatto, 23	2	XXXXXXXX
Cavalli	Dardi Andrea	Mondaniga, 34/1		XXXXXXXX
Cavalli	Randi romano e gabriele	Fiumazzo, 204		XXXXXXXX
Cavalli	Babini giovanni	Sammartina, 15/2		XXXXXXXX
Cavalli	Ballardini roberta	Mazzola, 9		XXXXXXXX
Cavalli	Scuderia da bebo	Comunetta, 6		XXXXXXXX

Cavalli	Donati igor	Gobbi, 40	5	XXXXXXXX
Cavalli	Guerra stefania	Palazza, 8		XXXXXXXX
Cavalli	Del drago giulio	Viola, 8		XXXXXXXX
Cavalli	Bagnara lucia	Fondagnolo, 2		XXXXXXXX
Cavalli	Rambelli carlo	Bobolo, 2		XXXXXXXX
Cavalli	Cantini mirko	Comunetta, 12	9	XXXXXXXX
Cavalli	Donati luca	Fiumazzo, 333		XXXXXXXX
Cavalli	Bandini giuseppe	Cantarana, 4		XXXXXXXX
Cavalli	Licheni velio	Pastorella, 132		XXXXXXXX
Cavalli	Babini fabrizio	Tomba, 39	1	XXXXXXXX
Cavalli	Minzi elisabetta	Pedergrana inferiore, 7/1		XXXXXXXX
Cavalli	Tedaldi ruffillo	Purgatorio, 11/4	9	XXXXXXXX
Cavalli	Dall'osso terzo	Provinciale bagnara, 128		XXXXXXXX
Cavalli	Solaroli franco	Navacchio, 13/2		XXXXXXXX
Cavalli	Circolo ippico la piramide	Quarantola, 39	28	XXXXXXXX
Cavalli	Capra daniele	Carraia turchia, 3		XXXXXXXX
Cavalli	Randi alfredo	Bobolo, 2		XXXXXXXX
Cavalli	Lunardini danila	Sottofiume, 25	1	XXXXXXXX
Cavalli	Manzoni francesca	Casazza, 8		XXXXXXXX
Cavalli	Tonini francesco	Pollarola, 16		XXXXXXXX
Cavalli	Bacchilega stefano	Piantavecchia, 39		XXXXXXXX
Asini	Pelloni claudio	Stadoncello pianta, 6		XXXXXXXX
Cavalli	Muccinelli francesco	Prov.le felisio, 87		XXXXXXXX
Cavalli	Gordini davide	Pulina, 4		XXXXXXXX

Asini	Sgalaberna francesco	Prov.le bagnara, 157		XXXXXXXX
Cavalli	Bubalini mauro	Carrara ronchetto, 2		XXXXXXXX
Cavalli	Silvano Guerrini	Lunga Inferiore, 34	2	
Asini	Baroncini mirco e fabio	Sottofiume, 28	2	XXXXXXXX
Asini	Campoli Pietro	Canaletta, 13		XXXXXXXX
Cavalli	Maccesi Davide	Pastorella, 132	9	
Cavalli	Dirani Francesca	Bastia, 201		
Asini	Gagliardi Gino	Navacchio, 17		XXXXXXXX
Cavalli	Paolo Verlicchi Soc. Agr. Di Lamberto E Antonella Verlicchi S.S.	Via Casazza, 10	2	
Cavalli	Foca ivano	Boschetto, 8		XXXXXXXX
Cavalli	Forasassi graziella	Ripe Carrara camerini, 1	4	XXXXXXXX
Cavalli	Fabbri Jacopo	Bastia Nuova, 3501		
Cavalli	Mangano Carmelo	Argine Tratturo, 1	1	
Caprini	Petroncini mauro	Bobolo 2	6	XXXXXXXX
Caprini	Campoli Pietro	Canaletta 13	8	XXXXXXXX
Ovini	Guidi urbano	Carraia gaiani 2	26	XXXXXXXX
Ovini	Manaresi domenico	La viola 50	8	XXXXXXXX
Ovini	Donati emilio	Lunga inferiore 27	32	XXXXXXXX
Ovini	Ghini adriana	Villa 47	12	XXXXXXXX
Ovini	Tarroni monica	Pollarola n. 2	24	XXXXXXXX
Ovini	Berardi mauro	Sottofiume n. 3	4	XXXXXXXX
Caprini	Dardi e sabbatani	Plontino, 7/1	3	XXXXXXXX
Caprini	Emiliani enea	Del pero, 17	2	XXXXXXXX
Ovini	Salerno grazia	Carrara peder gnano sup, 4	1	XXXXXXXX
Caprini	Mazzavillani eros	Rotaccio, 36	4	XXXXXXXX
Caprini	Ricci Pietro	Bastia vecchia, 122		XXXXXXXX
Caprini	Fregnani ivan	Canalvecchio, 1	4	XXXXXXXX

Ovini	Salvatori fiorenzo	Traversagno, 3	9	XXXXXXXX
Caprini	Taroni emanuele	Fiumazzo, 228/1	7	XXXXXXXX
Ovini	Tellarina di cavina fausto	Sottofiume, 13	2	XXXXXXXX
Caprini	Leoni stefano	Passogatto, 35	4	XXXXXXXX
Caprini	Bacchini stefano e alfredo	Vescovo, 5	2	XXXXXXXX
Caprini	Bassi paola	Lunga inferiore, 10	7	XXXXXXXX
Caprini	Forasassi graziella	Ripe Carrara camerini, 1	4	XXXXXXXX
Caprini	Donati igor	Gobbi, 40	1	XXXXXXXX
Ovini	Nediu nicolae	Traversagno, 9	11	XXXXXXXX
Ovini	Del drago giulio	Viola, 8	5	XXXXXXXX
Ovini	Dall'osso terzo	Provinciale Bagnara, 128	4	XXXXXXXX
Caprini	Casa famiglia viola	Passogatto, 27	4	XXXXXXXX
Ovini	Marangoni serafino	Fiumazzo, 506	6	XXXXXXXX
Ovini	Foca ivano	Boschetto, 8	4	XXXXXXXX
Ovini	Mamini Renzo	Piantavecchia 42		XXXXXXXX
Caprini	Cortesi Mauro	Quarantola 36	1	XXXXXXXX
Caprini	Ricci Petitoni Mauro	Fiumazzo 247	2	XXXXXXXX
Ovini	Manaresi Santino	Lunga Inferiore 29	3	XXXXXXXX
Ovini	Rizzi Natalino	Pulina 9		XXXXXXXX
Suini	Agr.benfenati miceto di benfenati w	Canaletta 14	2600	XXXXXXXX
Suini	Galka Renata Justina	Lunga Inferiore 69	668	XXXXXXXX
Suini	Orlati battista	Croce coperta 14		XXXXXXXX
Suini	Zanotti tereso	Fiumazzo, 446	64	XXXXXXXX
Suini	Mondini Milena	Fiumazzo 446		
Suini	Balducci Massimiliano	Fiumazzo 446		

Suini	Ferri Lino	Fiumazzo 446		
Suini	Beltramini Stefano	Fiumazzo 446		XXXXXXXX
Suini	Zanotti Gianni	Fiumazzo 446		XXXXXXXX
Suini	Rivalta Flavio	Fiumazzo 446		
Suini	Bovo Livanja	Fiumazzo 446		
Suini	Scardovi Settimio	Fiumazzo 446		
Suini	Dalmonte Daniela	Fiumazzo 446		
Suini	Rovinetti Bruno	Fiumazzo 446		
Suini	Guadagni Giovanni	Fiumazzo 446		
Suini	Donati emilio	Lunga inferiore 27	15	
Suini	Soc. Az. Agr. M.d. S.a.s di panzavolta bruno & c.	Mazzola n. 33	1467	XXXXXXXX
Suini	Compoli Pietro	Canaletta 13		XXXXXXXX
Suini	Pirazzini Felice	Lombardina 21/1		XXXXXXXX
Suini	Zaffagnini Clemente	Canalvecchio 4		XXXXXXXX
Suini	Cortesi Mauro	Quarantola 36		XXXXXXXX
Suini	Tarroni monica	Pollarola n. 2	9	XXXXXXXX
Suini	Gagliardi Gino	Navacchio 17		XXXXXXXX
Suini	Ferrini Giorgio	Canale Sup. Sinistro 21		
Suini	Ghetti Gianfranco	Croce Coperta 14		
Suini	Piani Roberto	Croce Coperta 14		
Suini	Tedaldi Ruffillo	Purgatorio 11/4		XXXXXXXX
Suini	Manaresi Santino	Lunga Inferiore		XXXXXXXX
Suini	Zannoni Francesco Ugo	Provinciale Bagnara 59		XXXXXXXX
Suini	Vecchi Franco	Bardocchio 35		
Suini	Taroni Corrado	Sammartina 42		
Suini	Amaducci Paola	Pollina 4		
Suini	Cortesi Raffaele	Pollina 4		

Canili	Team	Buscaroli	XXXXXXXX
Conigli	Graziani Giancarlo	Can. Inf. Sinistro 9	XXXXXXXX

1.4.8. Comune di Massa Lombarda

EDIFICI ED AREE COMUNALI STRATEGICI PER LA GESTIONE DIRETTA DELL'EMERGENZA FUNZIONI DI COC F3-F4-F9				
Sede di COC principale	Piazza Matteotti 16(Sede Municipale) Referente: Marescotti Mirko XXXXXXXX Vicereferente: Teresa Ravaioli XXXXXXXX o Fiamma Venturi XXXXXXXX Procedere in direzione est da Via Martiri della Libertà/SP253 verso Via Padre Antonio Costa , svoltare a destra in Viale Della Repubblica/SP253 e poi svoltare a destra in Via Emilio Roli , dunque svoltare a sinistra e prendere Corso Vittorio Veneto, per poi svoltare a sinistra in Via della Pace(la destinazione è sulla destra)			
Sede di COC alternativo	-Via Sant'Antonio 4(Centro per l'infanzia) -Referente: Marescotti Mirko XXXXXXXX -Vicereferente: Teresa Ravaioli XXXXXXXX o Fiamma Venturi XXXXXXXX - Viabilità di accesso: Da direttrice S.Vitale SP 253,arrivati alla rotonda di fronte alla Biblioteca comunale girare in viale della Resistenza e proseguire fino all'incrocio con la via Dini e Salvalai . Procedere per per via S.Antonio al numero civico 4			
Magazzino materiale e mezzi	- Via Bagnarolo 12/A AREA: -6000 m ² (fabbricato e area esterna) Referenti: Dragoni Cesare XXXXXXXX			
Area di Attesa	ASSENTE			
Aree di accoglienza e ammassamento	Tipologia	Località	Codice	Ubicazione
	Area di accoglienza scoperta	MASSA LOMBARDA - FRUGES	MA12	Via Mameli G.
		MASSA LOMBARDA - FRUGES	MA11	Via Castelletto (Parcheggio MiniPan)
		MASSA LOMBARDA - FRUGES	MA10	Via Castelletto (Parcheggio limitrofo CIV 17)
		MASSA LOMBARDA - FRUGES	MA09	Via Maestri del lavoro
		MASSA LOMBARDA	MA06	Via Rabin (area feste e parcheggio)
		MASSA LOMBARDA	MA08	Via dell'Unione Europea (Parco pace)
		MASSA LOMBARDA	MA07	Piazza Martiri di Belfiore
		MASSA LOMBARDA - FRUGES	MA05	Via Rizzotto P.
		MASSA LOMBARDA - FRUGES	MA04	Via De Coubertin P. (lotto adiacente GMC meccanica)
		MASSA LOMBARDA - FRUGES	MA03	Via De Coubertin P. (centro sportivo Fruges)
		MASSA LOMBARDA - FRUGES	MA02	Via Rabin Y. (area feste e parcheggio)

		MASSA LOMBARDA - FRUGES	MA01	Via Fornace Sopra (campi calcio)
	Area di accoglienza coperta DA NON UTILIZZARE PER RISCHIO SISMICO e di permanenza temporanea finalizzata al rientro della popolazione nelle proprie abitazioni, alla sistemazione in affitto e/o assegnazione di altre abitazioni, alla realizzazione e allestimento di insediamenti abitativi di emergenza.	MASSA LOMBARDA	MA18	Via Sant'Antonio 4 (Centro per l'infanzia)
	Area di ammassamento	MASSA LOMBARDA	MA14	Via Dini e Salvalai (Parco Piave)
		MASSA LOMBARDA	MA15	Via Dini E Salvalai (parcheggio bocciofila)
		MASSA LOMBARDA	MA16	Piazza Costa A. (parcheggio FS)
		MASSA LOMBARDA	MA17	Via Castelletto (parcheggio tennis arena)
	Area COA – Vigili del Fuoco	MASSA LOMBARDA	MA13	Via della Cooperazione (parcheggio zona industriale)
Strutture volontariato comunale	Nome	Contatti		Indirizzo
	Gruppo Comunale di Protezione Civile	XXXXXXXXX - Coordinatore Simone Pelliconi		Via Saffi n. 6 Piazza Mazzini n. 3

STRUTTURE OPERATIVE LOCALI

FUNZIONI DI COC F7

Sedi Polizia Locale

PRESIDIO	SEDE	RECAPITI
Resp.Isp. Gloria Santinelli Cell. XXXXXXXX	Massa Lombarda P.zza Mazzini 1	Tel.0545 985885 Cell. Pattuglia XXXXXXXX Ispettore di turno XXXXXXXX Centrale Operativa 800 072 525

Sedi Vigili del fuoco: ASSENTI

Sedi Soccorso sanitario 118: ASSENTI

Sedi Carabinieri

Città	Indirizzo	Recapiti
Massa Lombarda	Via Alcide de Gasperi 5	0545 81244

SANITÀ, ASSISTENZA SOCIALE e VETERINARIA

FUNZIONI DI COC F2

Strutture sanitarie pubbliche (Ospedali, ambulatori, continuità assistenziale, ecc.)

Tipo	Denominazione	Indirizzo	Recapiti	
Poliambulatorio (vecchio Presidio Ospedaliero+prelievo AVIS)		Viale della Resistenza 7	0545 983350	
Strutture sanitarie private				
Denominazione	Indirizzo		Recapiti	
POLIAMBULATORIO PRIVATO ISTITUTO MEDICO SAN VITALE	Via DE COUBERTIN N. 15		0545 971197	
AMBULATORIO MEDICO GIARDINO ST. LUCIA	Via ST. LUCIA N. 30		0545978245	
DELTA MEDICAL CENTER	Via Marmirolo, 4		0545 037161	
Strutture di accoglienza e residenza fragili (Case di riposo, case di cura, centri diurni, ecc.)				
Tipologia	Denominazione	Ubicazione	N. telefono	Capacità
Comunità alloggio per anziani	Villa Giglio	C.so Vittorio Veneto, 18	XXXXXXXX	11
Comunità alloggio per anziani	Villa Aurora	Via del Manzone,3	XXXXXXXX	12
Comunità alloggio per salute mentale	Elena Tudor	Via Palmiera, 10	XXXXXXXX	15
Casa di riposo	Giardino S. Lucia	Via Santa Lucia, 30	XXXXXXXX	20
Struttura per minori	Maria Immacolata	Viale Zaganelli G., 7	XXXXXXXX	12
Centro residenza per anziani	Manuela Geminiani	V.le della Resistenza, 5	XXXXXXXX	63
Centro diurno	Manuela Geminiani	V.le della Resistenza, 5	XXXXXXXX	15
Centro diurno	Villa Aurora	Via del Manzone,3	XXXXXXXX	
Struttura per minori	Casa S. Bernadette	Viale Zaganelli G., 5	XXXXXXXX	6
Centro socio riabilitativo	Roncadello	Via Palmiera, 2	XXXXXXXX	6
Farmacie				
Denominazione	Ubicazione	Riferimenti e contatti		
Farmacia del Mulino	Via Martiri della Libertà, 12	Tel. 0545 83292		
Farmacia San Vitale	Via Martiri della Libertà, 109	Tel. 0545 83108 - Mail: farmaciafruges@gmail.com		
Farmacia san paolo	Corso Vitt. Veneto, 52	Tel. 0545 81110		
Aree cimiteriali				
Ubicazione		Area		
Viale Cimitero 16		125.579,53 m²		
ATTIVITÀ SCOLASTICA				
FUNZIONI DI COC F5				

Complessi scolastici			
Tipologia e denominazione	Ubicazione	Riferimenti e contatti	Stima del flusso di persone presenti nella struttura
Scuola dell’infanzia “Dante Buscaroli” con annessa Sezione Primavera	Via S. Antonio, 4	Tel. 0545 985896	133+19
Nido d’infanzia “Fantasilandia”	Viale Quadri L., 5	Tel. 0545 985829	60
Scuola secondari a di primo grado “S. D’Acquisto”	Via Roma, 17	Tel. 0545 985840	267
Scuola dell’infanzia “San Francesco di Sales”	Via Bassi G.B., 15	Tel. 0545 81287	71
Scuola dell’infanzia “San Giacomo”	Via Mameli G., 31	Tel.0545 985818	53
Scuola primaria “L. Quadri”	Via dei Quadri L., 10	Tel. 0545 985820	395
Scuola primaria “A. Torchi”	Via San Giacomo, 15	Tel. 0545 985824	86
EDIFICI PUBBLICI E/O DI PUBBLICA UTILITÀ FUNZIONI DI COC F6			
Cinema, teatri ASSENTI			
Musei, edifici monumentali			
Denominazione	Via	Recapito	
Torre dell’Orologio	Piazza Matteotti G.	0545 955890	
Palazzo Comunale	Piazza Matteotti G. 16	0545 985.811	
Museo Carlo Venturini	Viale Zaganelli G2	0545 985812	
Museo della Frutticoltura Adolfo Bonvicini	Via Amendola G. 40	0545 985832	
Edifici di culto			
Denominazione	Via	Recapito	
Oratorio S.Paolo	Via Gianbattista Bassi 33	0545 81286	
Santuario della Beata Vergine della Consolazione	Viale Cimitero	0545 81339	
Chiesa di Santa Maria del Carmine	Via Rustici	0545 985832	
Santuario della Beata Vergine del Trebeghino detta Chiesa dell’oppio	Via Trebeghino	0545 81897	
Chiesa di Fruges	Via Mameli G. 33	0545 81897	
Chiesa del Santo Salvatore	Corso Vitt. Veneto 8		
Chiesa Arcipretale della Conversione di San Paolo	Via Roli E.	0545 81339	
Centro di Cultura Islamica - Associazione Stella	Viale T. Marchetti, 38		
Alberghi ed altre strutture ricettive			
Tipologia	Nome	Ubicazione	Recapiti

Albergo	Hotel Sul Bacino	Via Martiri della Libertà, 69	Tel: 0545 971730 - XXXXXXXX Email: sulbacino@teknosoluzioni.it
Albergo	Hotel Perla	Via Resistenza, 22	Tel: XXXXXXXX Email: info@hotelparigionline.com
Appartamento ammobiliato uso turistico	Costa Emanuele (Proprietario)	Via Marchetti, 34/A	XXXXXXX
B&B	La Casa di Biba	Via Schiantamantello 4	Tel: XXXXXXXX Email: derecia1963@libero.it
B&B	Any B&B	Via Martiri della Libertà 78/B	Tel: XXXXXXXX Email: anylahalili17@gmail.com
B&B	B&B Gioia	Via Serraioli 39	Tel: XXXXXXXX Email: leonardo.gioia@outlook.it
B&B	Casa Accogliente	Piazza Marmirolo 15	Tel: XXXXXXXX Email: silvanamerya@gmail.com

Centri commerciali ASSENTI

Strutture mobilità e trasporto (stazioni, aeroporti, ecc.)

Tipologia	Indirizzo	Località
Stazione	Piazza A. Costa, 71	Massa Lombarda

Strutture ricreative e sportive

Tipologia	Denominazione	Ubicazione	Riferimenti e contatti
Struttura ricreativa	Centro giovani "JYL"	Viale Zaganelli G., 1	0545 81388
Struttura ricreativa	Bocciodromo	Via Dini e Salvalai	0545 971126
Campo sportivo	Campo sportivo Fruges	Via de Coubertin P.	XXXXXXX
Campo sportivo	Stadio comunale "Dini Salvalai"	Via Fornace Sopra, 1	0545 84170
Palazzetto dello sport	Palazzetto dello sport "G. Melandri"	Via Fornace Sopra, 1	0545 971208 - Pagani Achille XXXXXXXX

SERVIZI ESSENZIALI e TELECOMUNICAZIONI

FUNZIONI DI COC F4-F8

Centrali/derivazioni rete elettrica:

HERA - Numero Reperibilità H24 800999010

Centrali/derivazioni rete gas in corso di aggiornamento

Nodi strategici rete acquedotti e fognature in corso di aggiornamento

Infrastrutture gestione rifiuti Stazione Ecologica HERA – Via Rabin

Infrastrutture telecomunicazioni Viale della Repubblica 16 traliccio Tim

VIABILITÀ E TRASPORTI

FUNZIONI DI COC F1-F7

Tratti critici noti del sistema viario

Strade con precedenti eventi di allagamento	Tratti
Via Baffè e Foletti	Parte
Via Tiglio	Tutta

Via San Giacomo	Tutta
Via G. Mameli	Tutta
Via 11 Maggio	Tutta
Gallerie ASSENTI	
Ponti e viadotti in corso di aggiornamento	
Sottopassi: ASSENTI	
Aeroporti e aviosuperfici: ASSENTI	
Stazioni e rete ferroviaria	
località	indirizzo
Massa Lombarda	Piazza A. Costa, 71
Porti ASSENTI	

EDIFICI E AREE PRIVATI, DA DETTAGLIARE IN BASE ALLA TIPOLOGIA DI CRITICITÀ E ALLA NECESSITÀ DI ASSISTENZA (PRESENZA DI FRAGILI o altro) aggregati per aree p1,2,3
FUNZIONI DI COC F2-F6-F9

Abitazioni private con necessità di assistenza Vedi Modulo Fragili Websit

Industrie a Rischio di Incidente Rilevante ASSENTI

Allevamenti zootecnici

Tipologia	Denominazione	Indirizzo	N capi / apiari	telefono
Apiari	Bandini Patrizia	Selice	15	
Apiari	Az. Agricola Cassani Stefano	Dosso	10	
Apiari	Fantoni Giuseppe	Santa Lucia 11	3	
Apiari	Fantoni Giuseppe	Celletta 5	3	
Apiari	Fantoni Carlo	Santa Lucia 11	3	
Apiari	Fantoni Carlo	Celletta 5	1	
Apiari	Nardi Adriano	Ravenna 7	0	
Apiari	Mondini Mario	Ravenna 11	5	
Apiari	Gambetti Cesare	Palmiera 18/A	5	
Apiari	Morsiani Mauro	Sant'Antonio 22	1	
Apiari	Trapanese Glauco	Gallone 3	5	
Apiari	Trapanese Glauco	Galletto 14	3	
Apiari	Galli Luciano	Celletta 5	7	
Apiari	Galli Luciano	Santa Lucia 11	3	

Apiari	Soc. Agr. Ceccarelli Gianfranco e Fiscante Lucia	Coronella 3	25	
Avicoli Misti	Terremerse Soc. Coop.	Borsellino 5/7		XXXXXXXX
Gallus Gallus	Chick farm europe soc. Agr. A r.l.	Botte 5	16200	XXXXXXXX
Gallus Gallus	Fantinelli renata	Trebeghino 26	25000	XXXXXXXX
Gallus Gallus	Soldati francesco	Trebeghino 26	24012	XXXXXXXX
Gallus Gallus	Soldati francesco	Trebeghino 26		XXXXXXXX
Bovini	Montanari Roberto	Canalazzo 52	2	XXXXXXXX
Bovini	Bartoli cesare	Canale 8	6	XXXXXXXX
Bovini	Malerba Andrea	Galletto 15	4	XXXXXXXX
Cavalli	Savioli enea	Palmiera, 22		XXXXXXXX
Cavalli	Manaresi francesco	Giardine, 1	1	XXXXXXXX
Cavalli	Guidi michelangelo	Merlo, 9		XXXXXXXX
Asini	Guidi michelangelo	Merlo, 9		XXXXXXXX
Cavalli	Saulino vincenza	Manzone, 3		XXXXXXXX
Cavalli	Montanari Roberto	Canalazzo, 52		XXXXXXXX
Cavalli	Centro Ippico La Botte ASD	Botte, 11	32	XXXXXXXX
Cavalli	Guardigli corrado	Trebeghino, 29		XXXXXXXX
Cavalli	Gardi Gabriele	Stradone, 15	1	
Cavalli	Bartolini Ketty	Del Signore, 38	2	
Ovini	Guidi michelangelo	Merlo, 9		XXXXXXXX
Ovini	Montanari Roberto	Canalazzo 52	2	XXXXXXXX
Suini	Venturini antonio	Trebeghino, 32	3	XXXXXXXX
Suini	Soc. Agr. La suina	Argine san patrizio, 1	1739	XXXXXXXX
Suini	Tontini Antonio	Trebeghino 31		XXXXXXXX
Suini	Malerba Andrea	Galletto 15		XXXXXXXX
Suini	Montanari Roberto	Canalazzo 52		XXXXXXXX

Suini	Galletti Giuseppina	Canalazzo 52	XXXXXXXX
Animali affez	Guido & carla di ricci guido	Campazzo, 17/a	XXXXXXXX
	Bassi ferdinando	Galletto, 1	XXXXXXXX

1.4.9. Comune di Sant'Agata Sul Santerno

EDIFICI ED AREE COMUNALI STRATEGICI PER LA GESTIONE DIRETTA DELL'EMERGENZA FUNZIONI DI COC F3-F4-F9				
Sede di COC principale	- Piazza Garibaldi 5(Sede Municipale) Tel. Fisso: 0545-919907 - Referente: Daniela Romani XXXXXXXX - Vicereferente: Erick Bufano XXXXXXXX - Viabilità di accesso: procedere in direzione sudovest su Via Bastia Vecchia/SP13 verso Via Carlo Gieri, svoltare a destra e prendere Via Carlo Gieri, poi svoltare a sinistra e prendere Via Camillo Benso Conte di Cavour,svoltare a destra e prendere Via Don Francesco Sassoli, svolta a sinistra in Piazza Monsignor E.Rambelli EDIFICIO ATTUALMENTE INAGIBILE CAUSA EVENTI ALLUVIONALI DEL 17 MAGGIO 2023			
Sede di COC alternativo	- Via Roma 6 (Scuola 'G. Pascoli') Tel. Fisso: 0545 919936 - Referente: Daniela Romani XXXXXXXX - Vicereferente: Erick Bufano XXXXXXXX -Viabilità di accesso: Procedi in direzione sudest su Via S.Vitale/SP253 verso Via Belfiore, poi svoltare a destra al semaforo in Via Roma.			
Magazzino materiale e mezzi	- Via Marcora 33 -AREA: 572,8 m ² solo fabbricato - Referente: Daniela Romani XXXXXXXX - Vicereferente: Erick Bufano XXXXXXXX			
Area di Attesa	ASSENTE			
Aree di accoglienza e ammassamento	Tipologia	Località	Codice	Ubicazione
		SANT'AGATA SUL SANTERNO	SA01	Via Berlinguer Enrico - zona STADIO
	Area di accoglienza scoperta	SANT'AGATA SUL SANTERNO	SA02	Via Giuseppe Massarenti AREA ATTUALMENTE INAGIBILE CAUSA EVENTI ALLUVIONALI DEL 17 MAGGIO 2023
	Area di accoglienza coperta DA NON UTILIZZARE PER RISCHIO SISMICO e di permanenza temporanea finalizzata al rientro della popolazione nelle proprie abitazioni, alla sistemazione in affitto e/o assegnazione di altre abitazioni, alla realizzazione e allestimento di insediamenti abitativi di emergenza.	SANT'AGATA SUL SANTERNO	SA03	Via Roma n. 6 Sede scolastica utilizzabile al 1° e 2° Piano
	Area di ammassamento	SANT'AGATA SUL SANTERNO	SA04	Largo Laura Garotti
		SANT'AGATA SUL SANTERNO	SA05	Largo Caduti sul Lavoro (Antonio Graziani)
		SANT'AGATA SUL SANTERNO	SA06	Piazza la Malfa Ugo

Strutture volontariato comunale	Convenzione con il Comune di Massa Lombarda per utilizzo gruppo comunale di Protezione Civile - Coordinatore Simone Pelliconi XXXXXXXX
--	--

STRUTTURE OPERATIVE LOCALI

FUNZIONI DI COC F7

Sedi Polizia Locale

PRESIDIO	SEDE	RECAPITI
Resp.Isp. Gloria Santinelli Cell. XXXXXXXX	P.zza Mazzini 1- Massa Lombarda	Tel.0545 985885 Fax.0545 38109 Cell. Pattuglia XXXXXXXX Ispettore di turno XXXXXXXX Centrale Operativa 800 072 525

Sedi Vigili del fuoco: ASSENTI

Sedi Soccorso sanitario 118: ASSENTI

Sedi Carabinieri: STRUTTURA TEMPORANEA A CAUSA EVENTI ALLUVIONALI DEL 17 MAGGIO 2023

Città	Indirizzo	Numero di Telefono
Sant'Agata Sul Santerno	Via Salvator Allende 29/A	0545 45111

SANITÀ, ASSISTENZA SOCIALE e VETERINARIA

FUNZIONI DI COC F2

Strutture sanitarie pubbliche (Ospedali, ambulatori, continuità assistenziale, ecc.) ASSENTI

Strutture sanitarie private

DENOMINAZIONE	Recapito
POLIAMBULATORIO TECHNO FISIO SRL	0545 45.517

Strutture di accoglienza e residenza fragili (Case di riposo, case di cura, centri diurni, ecc.)

Tipologia	Denominazione	Ubicazione	Recapito	Capacità
Casa famiglia per anziani	Villa Aurora	Via San Vitale, 29	XXXXXXX	6

Farmacie

Denominazione	Ubicazione	Riferimenti e contatti
Farmacia Rossi Sant'Agata	Piazza Umberto I, 16/D	0545 45035

Aree cimiteriali

Ubicazione	Area
Via Bastia(Prima di entrare nella San Vitale)	42.566,41 m ²

ATTIVITÀ SCOLASTICA

FUNZIONI DI COC F5

Complessi scolastici

Tipologia e denominazione	Ubicazione	Riferimenti e contatti	Stima del flusso di persone presenti nella struttura
Nido d'infanzia "Il Girasole"	Via Cavour, 6	Tel. 0545 45.395	26
Scuola dell'infanzia "Azzaroli"	Via Giuseppe Mazzini, 31	Tel. 0545 45.004	78

Scuola primaria “G. Pascoli”	Via Roma, 6	Tel. 0545 - 919935 Email RAIC80600E@istruzione.it	157
Scuola secondaria di primo grado “G.Pascoli”	Via Roma, 10	Tel. 0545 919936	99
EDIFICI PUBBLICI E/O DI PUBBLICA UTILITÀ			
FUNZIONI DI COC F6			
Cinema, teatri ASSENTI			
Musei, edifici monumentali			
Denominazione	Via	Recapito	
Palazzo Comunale EDIFICIO ATTUALMENTE INAGIBILE CAUSA EVENTI ALLUVIONALI DEL 17 MAGGIO 2023	Piazza Giuseppe Garibaldi	0545 919907	
Palazzo dei Contadini EDIFICIO ATTUALMENTE INAGIBILE CAUSA EVENTI ALLUVIONALI DEL 17 MAGGIO 2023	Via Roma 14	0545 920406	
Torre dell’orologio	Piazza Giuseppe Garibaldi	0545 919907	
Edifici di culto			
Denominazione	Via	Recapito	
Chiesa Arcipretale di S. Agata V.M.	Piazza Monsignor Ercole Rambelli 3	0545 46225	
Alberghi ed altre strutture ricettive			
Tipologia	Denominazione	Ubicazione	Indirizzo
B&B	Casa Capucci	Via Angiolina, 14/a	Tel. XXXXXXXX – XXXXXXXX Mail: casacapucci@libero.it
B&B	Turi Maria	Via Cavour 8	Tel:0545 45839 mail: maria21219@gmail.com
B&B	Villa Martini	Via San Vitale 23	Tel: XXXXXXXX mail: silviamartini44@gml.com
Affittacamere	Maria Pia	Via San Vitale 73	Tel:0545 45407
Centri commerciali			
Denominazione	Via	Recapito	
CONAD	Via S. Vitale 3	Tel: 0545 45240	
DEKA Sport Passion	Via Gregorio Ricci Curbastro 15/17	Tel: 0545 45411	
Strutture mobilità e trasporto (stazioni, aeroporti, ecc.)			
Tipologia	Ubicazione	Indirizzo	
Strutture ricreative e sportive			
Tipologia	Denominazione	Ubicazione	
Palazzetto dello sport	Palazzetto dello sport “Giorgio Gadoni” EDIFICIO ATTUALMENTE INAGIBILE CAUSA EVENTI ALLUVIONALI DEL 17 MAGGIO 2023	Via Berlinguer Enrico, 4	

Campo sportivo	Stadio comunale “Luigi e Silvano Dalle Vacche”	Via Berlinguer Enrico, 15
SERVIZI ESSENZIALI e TELECOMUNICAZIONI		
FUNZIONI DI COC F4-F8		
Centrali/derivazioni rete elettrica in corso di aggiornamento		
Centrali/derivazioni rete gas in corso di aggiornamento		
Nodi strategici rete acquedotti e fognature in corso di aggiornamento		
Infrastrutture gestione rifiuti Stazione Ecologica HERA – via Giovanni Marcora		
Infrastrutture telecomunicazioni in corso di aggiornamento		
VIABILITÀ E TRASPORTI		
FUNZIONI DI COC F1-F7		
Tratti critici noti del sistema viario (zone depresse, frane ed erosioni, ecc.)		
Strade con precedenti eventi di allagamento	tratto	
Via Canalazzo	Tutta	
Via Belfiore	Da Via Castellaccio a Via Angiolina	
Via Giardino	Da Via Castellaccio a Via angiolina	
Via Rampina	Da Via Fornace a Via Portone	
Via Tiglio Sinistro	Da Via S. Martina a Via Fornace	
Via Erbosa	Tutta	
Gallerie ASSENTI		
Ponti e viadotti:	- Ponte sul Torrente Santerno – San Vitale	
Sottopassi:	- Via Fornace (Ferroviario)	
Aeroporti e aviosuperfici ASSENTI		
Stazioni e rete ferroviaria LINEA ATTUALMENTE INTERROTTA CAUSA ALLUVIONE DEL 17 MAGGIO 2023		
Località	Ubicazione	
S.Agata sul Santerno	Viale Baccarini, 16	
Porti ASSENTI		

EDIFICI E AREE PRIVATI, DA DETTAGLIARE IN BASE ALLA TIPOLOGIA DI CRITICITÀ E ALLA NECESSITÀ DI ASSISTENZA (PRESENZA DI FRAGILI o altro) aggregati per aree p1,2,3				
FUNZIONI DI COC F2-F6-F9				
Abitazioni private con necessità di assistenza Vedi Modulo Fragili Websit				
Industrie a Rischio di Incidente Rilevante				
Denominazione		Ubicazione		
Distillerie Mazzari S.p.A.		Via Giardino 6		
Allevamenti zootecnici				
Tipologia	Denominazione	Indirizzo	N capi / alveari	telefono
Apiari	Morelli Simone	Don Antonio Penazzi 47		

Apiari	Valenti Walter	De'Brozzi	10	
Apiari	Valenti Walter	Ghineda		
Apiari	Perroni Davide	Fornace 4	9	
Apiari	Bedeschi Pietro	Castellaccio	10	
Apiari	Bedeschi Pietro	Rampina 2	3	
Apiari	Grandi Luigi	Tiglio Sinistro	48	
Bovini	Turi giuseppe	Canalazzo 1	0	XXXXXXXX
Bovini	Piancastelli everardo e gianni s.s.	Castellaccio n.4	39	XXXXXXXX
Bovini	Bedeschi Pietro e gianpaolo	Erbosa 16	1	XXXXXXXX
Equini	Pattueli marco	San vitale, 11/a		XXXXXXXX
Equini	Baldini agostino	Rampina, 7		XXXXXXXX
Equini	Costa elio	Rampina, 2		XXXXXXXX
Equini	Costa elio	Rampina, 2		XXXXXXXX
Equini	Panzavolta vincenzo	Belfiore, 44		XXXXXXXX
Equini	Martini Andrea	San bartolo, 30		XXXXXXXX
Animali affez	Calia stefania	Nuova, 2		XXXXXXXX
Animali affez	Calia stefania	Nuova, 2		XXXXXXXX
Equini	Martini Andrea	San bartolo, 30		XXXXXXXX
Animali affez	Calia stefania	Nuova, 2		XXXXXXXX

1.5.CARTOGRAFIA

Raccolta della documentazione cartografica utile ad una conoscenza approfondita del territorio e di supporto alle fasi operative durante l'emergenza.

Essendo il WEB – SIT la parte operativa del Piano, tutta la parte cartografica è consultabile in maniera interattiva su SIT

Negli allegati operativi vengono riportate le cartografie più significative utili alla rapida individuazione dei Rischi e delle Risorse a disposizione .

Le planimetrie allegate al presente piano sono pertanto:

- MAPPA PERICOLOSITÀ RISCHIO ALLUVIONI - BACINI PRINCIPALI (FIUMI)
- MAPPA PERICOLOSITÀ RISCHIO ALLUVIONI - BACINI SECONDARI (CANALI)
- MAPPA DEL RISCHIO ALLUVIONI - BACINI PRINCIPALI (FIUMI)
- MAPPA DEL RISCHIO ALLUVIONI - BACINI SECONDARI (CANALI)
- MAPPA PERICOLOSITÀ DELLE AREE RISCHIO DI INCIDENTE RILEVANTE (RIR)
- RETE VIARIA E DI COLLEGAMENTO
- RETE VIARIA E DI COLLEGAMENTO - DETTAGLIO SOTTOPASSI DI LUGO
- CENTRI OPERATIVI COMUNALI, CENTRO OPERATIVO MISTO E AREE DI EMERGENZA E AMMASSAMENTO
- MAPPA DELLE AREE PRODUTTIVE (ASP1)

2.ORGANIZZAZIONE DELLA STRUTTURA DI PROTEZIONE CIVILE

2.1.STRUTTURA PROTEZIONE CIVILE DELL'UNIONE DEI COMUNI

I Comuni e l'Unione della Bassa Romagna

I Comuni di Alfonsine, Bagnacavallo, Bagnara di Romagna, Conselice, Cotignola, Fusignano, Lugo, Massa Lombarda e S.Agata Sul Santerno hanno costituito nel 2009 l'Unione dei Comuni della Bassa Romagna alla quale hanno conferito molteplici funzioni ed attività rilevanti ai fini della gestione della protezione civile nelle varie fasi di previsioni, prevenzione e soccorso, pertanto nelle strutture sia comunali che sovracomunali il piano prevede il coinvolgimento dei vari responsabili dei servizi dell'Unione a seconda delle specifiche competenze.

In particolare con convenzione in data 31/5/2008 Rep.n.5 i Comuni aderenti hanno conferito all'Unione il servizio di Coordinamento dell'attività di protezione civile, **ferma restando la responsabilità della Protezione Civile in capo ai singoli Comuni**; tale servizio è assegnato all'Area lavori pubblici o altra struttura individuata dall'organigramma di ogni Ente.

Questa scelta significa innanzitutto razionalizzare e coordinare l'utilizzo delle risorse disponibili nel territorio e ricercare forme di intesa e di collaborazione con le altre Amministrazioni.

Inoltre questa scelta ha consentito all'Unione, come si vedrà nei paragrafi successivi, di dotarsi di strutture permanenti e di risorse strumentali dedicate disponibili per tutto il territorio in caso di emergenza.

Sulla base di questi conferimenti l'Unione ha istituito nel proprio organigramma il Comando di Polizia Locale nel cui ambito è inserito anche il Coordinamento della "Protezione Civile" con un proprio responsabile nominato dal Presidente dell'Unione dei Comuni.

Al Comandante del Corpo di Polizia Locale è conferito l'incarico di vice responsabile della Protezione Civile.

Il Centro Sovracomunale di protezione civile (CS)

Per l'espletamento del servizio conferito l'Unione dei Comuni della Bassa Romagna si è dotata di un **Centro sovracomunale di protezione civile** ubicato nel territorio del Comune di Bagnacavallo e così articolato:

- sede operativa dell'Ufficio Protezione Civile dell'Unione, Via Giustiniano n. 20;
- base logistica ed addestrativa: Via Crocetta n. 8 (deposito mezzi/materiali);
- magazzini e strutture di supporto: Via Stradello n. 2 (deposito mezzi).

Il controllo, la piccola manutenzione delle attrezzature, la movimentazione dei mezzi sono affidati al Gruppo comunale di Bagnacavallo sotto il controllo del Responsabile del Coordinamento di Protezione Civile.

Il Coordinamento di Protezione civile può affidare i mezzi e le attrezzature dell'Unione (di proprietà e/o concessi in uso) in uso ai dipendenti dei Comuni e dei Gruppi comunali, sotto la sorveglianza del Responsabile Comunale dei LL.PP. o suo delegato.

Il C.S è dotato di una segreteria attrezzata con centralino telefonico, di una sala decisioni attrezzata per le riunioni delle persone che coordinano le operazioni di emergenza, nonché di una sala operativa con spazi e attrezzature adeguate per l'attivazione delle funzioni utili in emergenza e, tra queste, anche la funzione telecomunicazioni, ovvero sala-radio; la sala operativa potrà essere costituita da diversi ambienti opportunamente collegati tra loro e con la segreteria e la sala decisioni.

Inoltre l'Unione dei Comuni della Bassa Romagna ha istituito, presso la sede del Comando della Polizia Locale ubicata in Comune di Lugo, Largo Gramigna n.1, la Centrale operativa di Polizia Locale e di Protezione Civile dotata di tutti gli strumenti per le telecomunicazioni (telefono, fax, PEC, Internet , sistema radio) e da dove vengono gestite normalmente le emergenze.

La Centrale operativa garantisce in orario 07-01 la ricezione di tutte le comunicazioni attinenti la protezione civile, sia le segnalazioni in materia provenienti dagli Enti superiori, sia tutte le richieste di attivazione del servizio o di supporto da parte dei Comuni.

Per quanto di loro competenza ai fini delle attività di previsione, prevenzione e assistenza, i Comuni dell'Unione si avvalgono dell'apporto del proprio Personale, delle Organizzazioni di Volontariato, delle realtà economico-produttive operanti sul territorio e della collaborazione della Cittadinanza.

Riunione di Coordinamento Sovracomunale Unione (CSU)

Nell'ottica di uniformità territoriale e accesso ai servizi per i cittadini dell'Unione dei Comuni della Bassa Romagna, le misure straordinarie riguardanti:

- nidi e servizi educativi per l'infanzia,
- scuole di ogni ordine e grado,
- università,
- centri diurni per anziani,
- centri socio occupazionali,
- centri diurni socio riabilitativi per disabili,
- palestre e impianti sportivi,
- centri culturali comunali e biblioteche,
- cimiteri comunali,
- centri ricreativi e di aggregazione giovanile,
- mercati ordinari,
- manifestazioni pubbliche o aperte al pubblico,
- attività culturali, ricreative sportive e religiose,

possono essere concordate in maniera unitaria con riunione di coordinamento sovracomunale convocata, all'evenienza, e costituita dai Sindaci dell'Unione, dai Responsabili Comunali di Protezione Civile di ogni comune e dal Responsabile del Coordinamento Unione indicati di seguito.

Le riunioni del sono convocate e presiedute dal Presidente dell'Unione in presenza, in remoto o in modalità mista secondo le istruzioni dell'ALLEGATO 1.3.A.

I Centri Operativi Comunali (COC)

Con il presente Piano vengono costituiti presso ogni Comune i **Centri Operativi Comunali (COC)**, strutture operative finalizzate all'organizzazione locale dei servizi di protezione civile. Per le diverse funzioni da attivarsi in caso di emergenza si fa riferimento sostanzialmente alle "funzioni di supporto", come definite nell'ambito degli indirizzi emanati dal Dipartimento della Protezione Civile (Metodo Augustus). Nel presente modello tutte le funzioni sono poste in capo ad un dirigente o ad un funzionario dell'Unione o del Comune. Le diverse funzioni vengono attivate, in base all'evento in corso, quali componenti di C.O.C. (Centro operativo comunale) come meglio dettagliato nei successivi paragrafi.

Le riunioni del COC sono convocate e presiedute dal Sindaco in presenza o in remoto o in modalità mista secondo le modalità e le istruzioni dell'ALLEGATO 1.3.A.

Nel piano le funzioni garantite dalle strutture dell'Unione sono le seguenti:

Funzione tecnico scientifica e di pianificazione;

Funzione viabilità, circolazione e ordine pubblico

Funzione sanità, assistenza sociale e veterinaria;

Funzione telecomunicazioni e sistemi informativi;

Funzione assistenza alla popolazione;

Funzione attività scolastiche.

Le funzioni garantite invece dal personale dei singoli Comuni sono le seguenti:

Funzione materiale - mezzi e servizi essenziali - strutture operative locali ;

Funzione censimento danni ;

Funzione volontariato di protezione civile;

Funzione comunicazione e informazione;

Funzione Amministrativa.

Funzione difesa del patrimonio degli istituti culturali.*

** Prevista esclusivamente per il COC esteso di Lugo*

Funzioni gestite dall'Unione

Funzione tecnico scientifica e di pianificazione.

La funzione è coordinata dal dirigente dell'area Economia e Territorio ed è svolta all'interno del COC da suo designato. La figura interviene in riferimento ai danni sul patrimonio dei privati e assicura il necessario raccordo con le varie componenti tecniche. Particolare importanza rivestono per questa funzione le basi di dati cartografiche ed i relativi sistemi informativi territoriali.

Funzione viabilità, circolazione e ordine pubblico

La funzione è coordinata dal Comandante della Polizia Locale ed è svolta all'interno del COC da suo designato. Il responsabile della funzione dovrà coordinare tutte le strutture operative locali, e stabilire contatti con le altre realtà istituzionali preposte alla viabilità, per concordare l'attivazione di quanto previsto dai loro piani operativi. Ugualmente dovrà rapportarsi con le altre realtà e con gli altri enti istituzionalmente competenti per i compiti di ordine pubblico.

Funzione sanità, assistenza sociale e veterinaria.

La funzione è coordinata dal dirigente dell'area welfare dell'Unione ed è svolta all'interno del COC da suo designato. La funzione sanità, assistenza sociale e veterinaria pianifica e gestisce tutte le problematiche locali relative agli aspetti sociosanitari dell'emergenza. Il referente si relazionerà con l'Azienda Unità Sanitaria Locale, avrà il compito di assicurare il coordinamento fra le azioni attivate dal Sindaco e le attività svolte dalle strutture della Azienda Sanitaria locale competente, dal Servizio 118 e dalle Organizzazioni di Volontariato che operano nel settore sanitario. Particolare attenzione dovrà essere rivolta ai presidi ospedalieri e alle strutture per anziani, per i quali dovranno essere predisposti appositi piani di evacuazione comprensivi dell'individuazione dei mezzi di trasporto e del relativo personale.

Funzione telecomunicazioni e sistemi informativi

La funzione coordinata dal Dirigente dei Sistemi Informativi dell'Unione ed è svolta all'interno del COC da suo designato. Il responsabile della funzione dovrà curare le relazioni con le società di telecomunicazione presenti sul territorio al fine di verificare il ripristino degli eventuali danni subiti dalle reti e organizzare un sistema di comunicazioni alternativo anche con il concorso dei radioamatori volontari. Il responsabile curerà anche la gestione ed il corretto funzionamento delle reti radiotelefoniche comunali, della rete telefonica e rete dati interna.

Funzione assistenza alla popolazione

La funzione è coordinata dal dirigente dell'area welfare dell'Unione ed è svolta all'interno del COC da suo designato. Il responsabile di questa funzione curerà il coordinamento dell'utilizzo di tutte le strutture sia

pubbliche che private presenti sul territorio avvalendosi del censimento predisposto e di tutte le conoscenze e competenze relative al patrimonio abitativo ai fini degli atti necessari per la messa a disposizione degli immobili e delle aree.

Funzione attività scolastiche

La funzione è coordinata dal Dirigente dell'area Welfare dell'Unione ed è svolta all'interno del COC da suo designato. Il responsabile di questa funzione curerà il rapporto con gli istituti scolastici e con i competenti uffici degli altri enti competenti per l'istruzione e la formazione (Provincia, Centri di formazione professionale).

Funzioni gestite dai Comuni

Funzione materiali mezzi e servizi essenziali - strutture operative locali

La funzione è svolta dal Responsabile dell'area Lavori Pubblici o suo sostituto. Il responsabile della funzione ha lo scopo di fornire un quadro costantemente aggiornato delle risorse disponibili in situazione di emergenza, attraverso il censimento dei materiali e dei mezzi presenti sul territorio (si vedano le schede allegate) del Comune e dell'Unione. Il censimento riguarda le risorse essenziali per l'attuazione del piano. Nel caso in cui la richiesta di materiali e/o mezzi non possa essere fronteggiata a livello locale, il Sindaco può rivolgere richiesta alla Provincia di Ravenna, al Comando dei Vigili del Fuoco, alla Regione Emilia-Romagna - Agenzia di Protezione Civile e/o Servizi Tecnici di Bacino e dai Consorzi di Bonifica.

Il responsabile ha inoltre il compito di coordinare i rappresentanti dei servizi erogati sul territorio comunale, ai quali è richiesto di provvedere ad immediati interventi sulle reti per garantirne l'efficienza anche in situazioni di emergenza. In periodo ordinario il responsabile dovrà verificare la dotazione di piani particolareggiati di emergenza di ogni azienda interessata allo scenario di rischio.

Funzione censimento danni

La funzione è svolta dal Responsabile dell'Area Lavori pubblici / Patrimonio, o suo sostituto, con il supporto del responsabile del servizio sismica, e in prima istanza per edifici pubblici e privati dal personale dell'Ente. L'attività di censimento dei danni a persone e cose riveste particolare importanza al fine di fotografare la situazione determinatasi a seguito dell'evento calamitoso e per stabilire gli interventi d'emergenza. Il responsabile della funzione, al verificarsi dell'evento calamitoso, dovrà coordinare il censimento dei danni riferito a persone edifici pubblici, privati, impianti industriali, servizi essenziali, attività produttive ecc. E' ipotizzabile l'impiego di squadre *miste* di tecnici dei vari Enti per le verifiche speditive di stabilità delle strutture edilizie danneggiate che dovranno essere effettuate in tempi necessariamente ristretti. Le modalità operative per il censimento danni prevedono l'utilizzo di schede di rilevamento predisposte dalla Regione o dal Dipartimento della Protezione Civile.

Funzione volontariato di protezione civile

La funzione è svolta dal Responsabile dell'Area Lavori Pubblici dei Comuni o suo sostituto.

Le organizzazioni di Volontariato di Protezione Civile partecipano alle operazioni previste dal Piano coadiuvando le componenti e le strutture operative, anche con la richiesta di attivazione della Colonna Mobile Regionale laddove la situazione lo richieda. Il responsabile di tale funzione si relazionerà con i responsabili delle Organizzazioni di Volontariato presenti sul territorio, in primo luogo i gruppi comunali. Egli provvederà, ad aggiornare i dati relativi alle risorse disponibili nell'ambito del volontariato, anche in coordinamento con le realtà provinciali, e ad organizzare attività formative ed esercitazioni congiuntamente con le altre strutture preposte all'emergenza al fine di sviluppare e di verificare le capacità organizzative ed

operative del volontariato. Il volontariato sia per la osservazione dei precursori di scenario, sia di emergenza, deve essere impiegato alle dipendenze funzionali delle strutture tecniche istituzionalmente competenti (Dirigenti o funzionari dei Comuni o dell'Unione, Vigili del Fuoco, Corpo Forestale dello Stato, Servizi Tecnici di Bacino (regionali), Provincia o altri enti pubblici).

Per ciò che concerne l'impiego dei volontari dei gruppi comunali l'impiego viene disposto dal rispettivo Sindaco che li può assegnare funzionalmente ai citati soggetti. Previo assenso del Sindaco, i volontari dei gruppi Comunali inoltre hanno possibilità di movimento e di intervento su tutto il territorio dell'Unione, sotto il coordinamento del Responsabile del Servizio di Protezione Civile dell'Unione dei Comuni

Funzione comunicazione e informazione

La funzione è svolta dai referenti comunali nominati in ogni COC, coordinati dal Responsabile comunicazione e marketing dell'Unione. Il responsabile della funzione curerà l'aggiornamento dell'indirizzario dei mezzi di comunicazione di massa, seguirà le situazioni in evoluzione per essere in grado di illustrarle e divulgarle all'occorrenza; curerà la diffusione delle comunicazioni necessarie su tutti i mezzi a disposizione, in relazione alla gravità dell'emergenza.

Funzione amministrativa

La funzione è svolta dal personale dall'area Amministrativa (o Servizi Generali) di ciascun Comune. Qualora i dipendenti dell'area individuati nel COC siano irreperibili o impossibilitati oggettivamente a partecipare il Coordinamento della protezione civile in Unione può predisporre in forma cartacea l'atto di costituzione del COC utilizzando il Registro speciale tenuto nella Sala operativa della Polizia locale.

Funzione difesa del patrimonio degli istituti culturali

Prevista esclusivamente per il COC esteso del comune di Lugo, la funzione è svolta dal Responsabile Servizio Istituzioni Culturali. L'attività si prefigge di valutare i rischi, difendere, mettere in sicurezza e limitare i danni ai beni del patrimonio presenti all'interno degli istituti culturali del comune. Il responsabile della funzione, al verificarsi dell'evento calamitoso, dovrà coordinare il censimento dei danni riferito a tutti i beni del patrimonio presenti all'interno degli istituti con anche l'impiego di squadre *miste* di tecnici dei vari Enti per le verifiche speditive. Inoltre stabilisce gli eventuali interventi d'emergenza da attuare ai beni. Le modalità operative per il censimento danni prevedono l'utilizzo di schede di rilevamento predisposte dalle Soprintendenze competenti.

2.1.1 STRUTTURA ORGANIZZATIVA PROTEZIONE CIVILE UNIONE

<u>PRESIDENTE DELL'UNIONE</u> Nome: ELENA Cognome: ZANNONI Tel/Cell: XXXXXXXX E-mail: zannonie@comune.lugo.ra.it	<u>SINDACO REFERENTE</u> Nome: MATTEO Cognome: GIACOMONI Tel/Cell: XXXXXXXX Email: giacomonim@comune.bagnacavallo.ra.it
<u>RESPONSABILE DI PROTEZIONE CIVILE 1</u> Nome: DAVID Cognome: MINGUZZI Tel/Cell: XXXXXXXX E-mail: minguzzid@unione.labassaromagna.it	<u>RESPONSABILE DI PROTEZIONE CIVILE 2</u> Nome: PAOLA Cognome: NERI Tel/Cell: XXXXXXXX E-mail: nerip@unione.labassaromagna.it
<u>PRESIDIO OPERATIVO 1</u> Centrale Operativa Polizia Locale e Protezione Civile Largo Gramigna Lugo David Minguzzi Funzione: Responsabile del Servizio di Protezione Civile Tel/Cell. XXXXXXXX Sostituta Paola Neri Funzione: Comandante Polizia Locale Tel/Cell. XXXXXXXX Contatti Presidio Operativo 1 Tel/Cell: 0545.299470 E.mail: centraleoperativa@unione.labassaromagna.it	<u>PRESIDIO OPERATIVO 2 (Attivo solo come CS)</u> Centro Sovracomunale Unione David Minguzzi Funzione: Responsabile del Servizio di Protezione Civile Tel/Cell. XXXXXXXX Sostituta Paola Neri Funzione: Comandante Polizia Locale Tel/Cell. XXXXXXXX Contatti Presidio Operativo 2 Tel/Cell: 0545.280828 E-mail: centraleoperativa@unione.labassaromagna.it

2.2.STRUTTURA DEI CENTRI OPERATIVI COMUNALI

Con in presente Piano sono costituiti i seguenti Centri Operativi Comunali (COC), che dovranno essere adeguati successivamente con le modalità previste al punto 5.

2.2.1.STRUTTURA DEL CENTRO OPERATIVO COMUNALE DI ALFONSINE

<u>SINDACO</u> Nome: RICCARDO Cognome: GRAZIANI Tel/Cell: XXXXXXXX E-mail: grazianir@comune.alfonsine.ra.it	<u>REFERENTE COMUNALE PROT. CIV. 1 (PRESIDIO TERRITORIALE)*</u> Nome: RODOLFO Cognome: GAUDENZI Tel/Cell: XXXXXXXX E-mail: gaudenzir@comune.cotignola.ra.it	
<u>ASSESSORE DELEGATO</u> Nome: ELISA Cognome: VARDIGLI Tel/Cell: XXXXXXXX E-mail: vardiglie@comune.alfonsine.ra.it	<u>REFERENTE COMUNALE PROT. CIV. 2 (PRESIDIO TERRITORIALE)*</u> Nome: SARA Cognome: TROMBINI Tel/Cell: XXXXXXXX E-mail: trombinis@comune.alfonsine.ra.it	
<u>Numero attivo di COC - XXXXXXXX</u>		
FUNZIONI DEL COC		
Tecnico-Scientifica e pianificazione	Responsabile: Sara Martini Tel/Cell: XXXXXXXX E-Mail: martinis@unione.labassaromagna.it	Vice Responsabile: Sandra Callegari Ghiselli Tel/Cell: XXXXXXXX E-Mail: callegarighisellis@unione.labassaromagna.it
Sanità, assistenza sociale e veterinaria**	Responsabile: Marisa Ancarani Tel/Cell: XXXXXXXX E-Mail: ancaranim@unione.labassaromagna.it	Vice Responsabile: Simone Binelli Tel/Cell: XXXXXXXX E-Mail: binellis@unione.labassaromagna.it
Comunicazione e informazione***	Responsabile: Monica Ruscelli Tel/Cell: XXXXXXXX E-Mail: ruscellim@comune.alfonsine.ra.it	Vice Responsabile: Antonietta Di Carluccio Tel/Cell: XXXXXXXX E-Mail: dicarluccioa@comune.alfonsine.ra.it
Volontariato*	Responsabile: Rodolfo Gaudenzi Tel/Cell: XXXXXXXX E-Mail: gaudenzir@comune.cotignola.ra.it	Vice Responsabile: Sara Trombini Tel/Cell: XXXXXXXX E-Mail: trombinis@comune.alfonsine.ra.it
Materiali, mezzi e Servizi essenziali – strutture operative locali*	Responsabile: Rodolfo Gaudenzi Tel/Cell: XXXXXXXX E-Mail: gaudenzir@comune.cotignola.ra.it	Vice Responsabile: Sara Trombini Tel/Cell: XXXXXXXX E-Mail: trombinis@comune.alfonsine.ra.it
Viabilità	Responsabile: Simona Rabiti Tel/Cell: XXXXXXXX E-Mail: rabitis@unione.labassaromagna.it	Vice Responsabile: Michele De Palo Tel/Cell: XXXXXXXX E-Mail: depalom@unione.labassaromagna.it
Telecomunicazioni e sistemi informativi	Responsabile: Ivan Morotti Tel/Cell: XXXXXXXX E-Mail: morottii@unione.labassaromagna.it	Vice Responsabile: Maurizio De Rosa Tel/Cell: XXXXXXXX E-Mail: derosam@unione.labassaromagna.it
Censimento danni*	Responsabile: Rodolfo Gaudenzi Tel/Cell: XXXXXXXX E-Mail: gaudenzir@comune.cotignola.ra.it	Vice Responsabile: Sara Trombini Tel/Cell: XXXXXXXX E-Mail: trombinis@comune.alfonsine.ra.it
Assistenza alla popolazione**	Responsabile: Marisa Ancarani Tel/Cell: XXXXXXXX E-Mail: ancaranim@unione.labassaromagna.it	Vice Responsabile: Simone Binelli Tel/Cell: XXXXXXXX E-Mail: binellis@unione.labassaromagna.it
Amministrativa****	Responsabile: Silvia Rastelli Tel/Cell: XXXXXXXX E-Mail: rastellis@comune.alfonsine.ra.it	Vice Responsabile: Giorgia Bonci Tel/Cell: XXXXXXXX E-Mail: boncig@comune.alfonsine.ra.it
Attività scolastiche	Responsabile: Elisa Bruni Tel/Cell: XXXXXXXX E-Mail: brunie@unione.labassaromagna.it	Vice Responsabile: Petra Benghi Tel/Cell: XXXXXXXX E-Mail: benghip@unione.labassaromagna.it

I Dirigenti, o in assenza i loro vice, sono responsabili dei referenti delle singole funzioni, coordinano i propri referenti nominati nei COC e normalmente sono in servizio di emergenza presso la Centrale operativa Polizia Locale di Lugo, od ovunque sia necessario.

* Qualora siano irreperibili o impossibilitati oggettivamente a partecipare ai COC, i referenti comunali sono sostituiti dai tecnici responsabili del coordinamento dei Lavori Pubblici dell'Unione Fabio Minghini, Lucia Luminasi o Barbara Boninsegna.

** Qualora siano irreperibili o impossibilitati oggettivamente a partecipare ai COC, i referenti sono sostituiti da Carla Golfieri, Raffaella Ballardini o Marisa Ancarani.

*** Qualora siano irreperibili o impossibilitati oggettivamente a partecipare ai COC, i referenti sono sostituiti da Mariangela Baroni, Martina Fabbri Nuccitelli, Matteo Mingazzini o Federico Savini.

*** Qualora siano irreperibili o impossibilitati oggettivamente a partecipare al COC, i responsabili della funzione Amministrativa sono sostituiti dal Servizio di Coordinamento di Protezione Civile Unione che predisporrà gli atti in forma cartacea, la cui registrazione verrà effettuata in ordine cronologico su apposito registro depositato presso la Centrale Operativa della Polizia Locale.

2.2.2.STRUTTURA DEL CENTRO OPERATIVO COMUNALE DI BAGNARA DI ROMAGNA

<u>SINDACO</u> Nome: MATTIA Cognome: GALLI Tel/Cell: XXXXXXXX E-mail: gallim@comune.bagnaradiromagna.ra.it		<u>REFERENTE COMUNALE PROT. CIV. 1 (PRESIDIO TERRITORIALE)*</u> Nome: GENNI Cognome: GRILLINI Tel/Cell: XXXXXXXX E-mail: grillinige@comune.bagnaradiromagna.ra.it
<u>ASSESSORE DELEGATO</u> Nome: MATTIA Cognome: GALLI Tel/Cell: XXXXXXXX E-mail: gallim@comune.bagnaradiromagna.ra.it		<u>REFERENTE COMUNALE PROT. CIV. 2 (PRESIDIO TERRITORIALE)*</u> Nome: MARCO Cognome: LINGUERRI Tel/Cell: XXXXXXXX E-mail: linguerrim@comune.bagnaradiromagna.ra.it
Numero attivo di COC - XXXXXXXX		
FUNZIONI DEL COC		
Tecnico-Scientifica e pianificazione	Responsabile: Federica Marri Tel/Cell: XXXXXXXX E-Mail: marrif@unione.labassaromagna.it	Vice Responsabile: Andrea Adamo Tel/Cell: XXXXXXXX E-Mail: adamo@unione.labassaromagna.it
Sanità, assistenza sociale e veterinaria**	Responsabile: Silvia Zoli Tel/Cell: XXXXXXXX E-Mail: zolis@unione.labassaromagna.it	Vice Responsabile: Elisabetta Raffellini Tel/Cell: XXXXXXXX E-Mail: raffellinie@unione.labassaromagna.it
Comunicazione e informazione***	Responsabile: Matteo Mingazzini Tel/Cell: XXXXXXXX E-Mail: mingazzinim@unione.labassaromagna.it	Vice Responsabile: Monia Vason Tel/Cell: XXXXXXXX E-Mail: vasonm@comune.bagnaradiromagna.ra.it Vice Responsabile: Martina Fabbri Nuccitelli Tel/Cell: XXXXXXXX E-Mail: nuccitellim@unione.labassaromagna.it
Volontariato*	Responsabile: Genni Grillini Tel/Cell: XXXXXXXX E-Mail: grillinige@comune.bagnaradiromagna.ra.it	Responsabile: Marco Linguerrì Tel/Cell: XXXXXXXX E-Mail: linguerrim@comune.bagnaradiromagna.ra.it
Materiali, mezzi e Servizi essenziali – strutture operative locali*	Responsabile: Genni Grillini Tel/Cell: XXXXXXXX E-Mail: grillinige@comune.bagnaradiromagna.ra.it	Responsabile: Marco Linguerrì Tel/Cell: XXXXXXXX E-Mail: linguerrim@comune.bagnaradiromagna.ra.it
Viabilità	Responsabile: Gloria Santinelli Tel/Cell: XXXXXXXX E-Mail: santinellig@unione.labassaromagna.it	Vice Responsabile: Danilo Santovito Tel/Cell: XXXXXXXX E-Mail: santovitod@unione.labassaromagna.it Vice Responsabile: Marco Gentili Tel/Cell: XXXXXXXX E-Mail: gentilim@unione.labassaromagna.it
Telecomunicazioni e sistemi informativi	Responsabile: Silvia Sangiorgi Tel/Cell: XXXXXXXX E-Mail: sangiorgis@unione.labassaromagna.it	Vice Responsabile: Fabio Portolani Tel/Cell: XXXXXXXX E-Mail: portolanif@unione.labassaromagna.it
Censimento danni*	Responsabile: Genni Grillini Tel/Cell: XXXXXXXX E-Mail: grillinige@comune.bagnaradiromagna.ra.it	Responsabile: Marco Linguerrì Tel/Cell: XXXXXXXX E-Mail: linguerrim@comune.bagnaradiromagna.ra.it
Assistenza alla popolazione**	Responsabile: Silvia Zoli Tel/Cell: XXXXXXXX E-Mail: zolis@unione.labassaromagna.it	Vice Responsabile: Elisabetta Raffellini Tel/Cell: XXXXXXXX E-Mail: raffellinie@unione.labassaromagna.it
Amministrativa****	Responsabile: Luca Caroli Tel/Cell: XXXXXXXX E-Mail: carolil@comune.bagnaradiromagna.ra.it	Vice Responsabile: Gabriella Remondini Tel/Cell: XXXXXXXX E-Mail: remondinig@comune.bagnaradiromagna.ra.it
Attività scolastiche	Responsabile: Gabriella Farolfi Tel/Cell: XXXXXXXX E-Mail: farolfig@unione.labassaromagna.it	Vice Responsabile: Silvia Cappelli Tel/Cell: XXXXXXXX E-Mail: cappellisi@unione.labassaromagna.it

I Dirigenti, o in assenza i loro vice, sono responsabili dei referenti delle singole funzioni, coordinano i propri referenti nominati nei COC e normalmente sono in servizio di emergenza presso la Centrale operativa Polizia Locale di Lugo, od ovunque sia necessario.

* Qualora siano irreperibili o impossibilitati oggettivamente a partecipare ai COC, i referenti comunali sono sostituiti dai tecnici responsabili del coordinamento dei Lavori Pubblici dell'Unione Fabio Minghini, Lucia Luminasi o Barbara Boninsegna.

** Qualora siano irreperibili o impossibilitati oggettivamente a partecipare ai COC, i referenti sono sostituiti da Carla Golfieri, Raffaella Ballardini o

Marisa Ancarani.

*** Qualora siano irreperibili o impossibilitati oggettivamente a partecipare ai COC, i referenti sono sostituiti da Mariangela Baroni, Martina Fabbri Nuccitelli, Matteo Mingazzini o Federico Savini.

**** Qualora siano irreperibili o impossibilitati oggettivamente a partecipare al COC, i responsabili della funzione Amministrativa sono sostituiti dal Servizio di Coordinamento di Protezione Civile Unione che predisporrà gli atti in forma cartacea, la cui registrazione verrà effettuata in ordine cronologico su apposito registro depositato presso la Centrale Operativa della Polizia Locale.

2.2.3.STRUTTURA DEL CENTRO OPERATIVO COMUNALE DI BAGNACAVALLLO

<u>SINDACO</u>		<u>REFERENTE COMUNALE PROT. CIV. 1 (PRESIDIO TERRITORIALE)*</u>	
Nome: MATTEO Cognome: GIACOMONI Tel/Cell: XXXXXXXX E-mail: giacomonim@comune.bagnacavallo.ra.it		Nome: GABRIELE Cognome: BELLINI Tel/Cell: XXXXXXXX - XXXXXXXX E-mail: bellinig@comune.bagnacavallo.it	
<u>ASSESSORE DELEGATO</u>		<u>REFERENTE COMUNALE PROT. CIV. 2 (PRESIDIO TERRITORIALE)*</u>	
Nome: MATTEO Cognome: GIACOMONI Tel/Cell: XXXXXXXX E-mail: giacomonim@comune.bagnacavallo.ra.it		Nome: LAURA Cognome: CIMATTI Tel/Cell: XXXXXXXX E-mail: cimattil@comune.bagnacavallo.ra.it Nome: GIORGIA Cognome: TARONI Tel/Cell: XXXXXXXX E-mail: taronig@comune.bagnacavallo.ra.it	
<u>Numero attivo di COC - XXXXXXXX</u>			
FUNZIONI DEL COC			
Tecnico-Scientifica e pianificazione	Responsabile: Bruno Mazzoni Tel/Cell: XXXXXXXX E-Mail: mazzonib@unione.labassaromagna.it	Vice Responsabile: Chiara Mecati Tel/Cell: XXXXXXXX E-Mail: mecatic@unione.labassaromagna.it	
Sanità, assistenza sociale e veterinaria**	Responsabile: Raffaella Ballardini Tel/Cell: XXXXXXXX E-Mail: ballardinir@unione.labassaromagna.it	Vice Responsabile: Eleonora Martini Tel/Cell: XXXXXXXX E-Mail: martinie@unione.labassaromagna.it	
Comunicazione e informazione***	Responsabile: Francesca Benini Tel/Cell: XXXXXXXX E-Mail: beninif@comune.bagnacavallo.ra.it	Vice Responsabile: Remo Emiliani Tel/Cell: XXXXXXXX E-Mail: emilianir@comune.bagnacavallo.ra.it	
Volontariato*	Responsabile: Gabriele Bellini Tel/Cell: XXXXXXXX E-mail: bellinig@comune.bagnacavallo.it	Vice Responsabile: Morena Venturi Tel/Cell: XXXXXXXX E-Mail: venturim@comune.bagnacavallo.ra.it	
Materiali, mezzi e Servizi essenziali – strutture operative locali*	Responsabile: Gabriele Bellini Tel/Cell: XXXXXXXX E-mail: bellinig@comune.bagnacavallo.it	Vice Responsabile: Laura Cimatti Tel/Cell: XXXXXXXX E-Mail: cimattil@comune.bagnacavallo.ra.it Vice Responsabile: Giorgia Taroni Tel/Cell: XXXXXXXX E-Mail: taronig@comune.bagnacavallo.ra.it	
Viabilità	Responsabile: Michele De Palo Tel/Cell: XXXXXXXX E-Mail: depalom@unione.labassaromagna.it	Vice Responsabile: Andrea Oleoni Tel/Cell: XXXXXXXX E-Mail: oleonia@unione.labassaromagna.it Vice Responsabile: Simona Rabiti Tel/Cell: XXXXXXXX E-Mail: rabitis@unione.labassaromagna.it	
Telecomunicazioni e sistemi informativi	Responsabile: Daniele Margotti Tel/Cell: XXXXXXXX E-Mail: margottid@unione.labassaromagna.it	Vice Responsabile: Maurizio De Rosa Tel/Cell: XXXXXXXX E-Mail: derosam@unione.labassaromagna.it	
Censimento danni*	Responsabile: Gabriele Bellini Tel/Cell: XXXXXXXX E-mail: bellinig@comune.bagnacavallo.it	Vice Responsabile: Laura Cimatti Tel/Cell: XXXXXXXX E-Mail: cimattil@comune.bagnacavallo.ra.it Vice Responsabile: Giorgia Taroni Tel/Cell: XXXXXXXX E-Mail: taronig@comune.bagnacavallo.ra.it	
Assistenza alla popolazione**	Responsabile: Raffaella Ballardini Tel/Cell: XXXXXXXX E-Mail: ballardinir@unione.labassaromagna.it	Vice Responsabile: Eleonora Martini Tel/Cell: XXXXXXXX E-Mail: martinie@unione.labassaromagna.it	
Amministrativa****	Responsabile: Margherita Minguzzi Tel/Cell: XXXXXXXX E-Mail: minguzzim@comune.bagnacavallo.ra.it	Vice Responsabile: Paolo Cantagalli Tel/Cell: XXXXXXXX E-Mail: cantagallip@comune.bagnacavallo.ra.it	

	Responsabile: Valentina Scavone Tel/Cell: XXXXXXXX E-Mail: scavonev@comune.bagnacavallo.ra.it Responsabile: Michela Villa Tel/Cell: XXXXXXXX E-Mail: villam@comune.bagnacavallo.ra.it	
Attività scolastiche	Responsabile: Elena Patuelli Tel/Cell: XXXXXXXX E-Mail: patuellie@unione.labassaromagna.it	Vice Responsabile: Daniela Patella Tel/Cell: XXXXXXXX E-Mail: patellad@unione.labassaromagna.it

I Dirigenti, o in assenza i loro vice, sono responsabili dei referenti delle singole funzioni, coordinano i propri referenti nominati nei COC e normalmente sono in servizio di emergenza presso la Centrale operativa Polizia Locale di Lugo, od ovunque sia necessario.

* Qualora siano irreperibili o impossibilitati oggettivamente a partecipare ai COC, i referenti comunali sono sostituiti dai tecnici responsabili del coordinamento dei Lavori Pubblici dell'Unione Fabio Minghini, Lucia Luminasi o Barbara Boninsegna.

** Qualora siano irreperibili o impossibilitati oggettivamente a partecipare ai COC, i referenti sono sostituiti da Carla Golfieri, Raffaella Ballardini o Marisa Ancarani.

*** Qualora siano irreperibili o impossibilitati oggettivamente a partecipare ai COC, i referenti sono sostituiti da Mariangela Baroni, Martina Fabbri Nuccitelli, Matteo Mingazzini o Federico Savini.

**** Qualora siano irreperibili o impossibilitati oggettivamente a partecipare al COC, i responsabili della funzione Amministrativa sono sostituiti dal Servizio di Coordinamento di Protezione Civile Unione che predisporrà gli atti in forma cartacea, la cui registrazione verrà effettuata in ordine cronologico su apposito registro depositato presso la Centrale Operativa della Polizia Locale.

2.2.4.STRUTTURA DEL CENTRO OPERATIVO COMUNALE DI CONSELICE

<u>SINDACO</u>		<u>REFERENTE COMUNALE PROT. CIV. 1 (PRESIDIO TERRITORIALE)*</u>	
Nome: ANDREA Cognome: SANGIORGI Tel/Cell: XXXXXXXX Email: sangiorgian@comune.conselice.ra.it		Nome: CHIARA Cognome: GALLA Tel/Cell: XXXXXXXX - XXXXXXXX E-mail: gallac@comune.conselice.ra.it	
<u>ASSESSORE DELEGATO</u>		<u>REFERENTE COMUNALE PROT. CIV. 2 (PRESIDIO TERRITORIALE)*</u>	
Nome: RAFFAELE Cognome: ALBERONI Tel/Cell: XXXXXXXX Email: alberonir@comune.conselice.ra.it		Nome: LUCA Cognome: EMILIANI Tel/Cell: XXXXXXXX E-mail: emilianil@comune.conselice.ra.it Nome: ELISABETTA Cognome: GAGLIARDI Tel/Cell: XXXXXXXX E-Mail: gagliardie@comune.conselice.ra.it	
Numero attivo di COC - XXXXXXXX			
FUNZIONI DEL COC			
Tecnico-Scientifica e pianificazione	Responsabile: Chiara Baffè Tel/Cell: XXXXXXXX E-Mail: baffec@unione.labassaromagna.it	Vice Responsabile: Luca Conti Tel/Cell: XXXXXXXX E-Mail: contil@unione.labassaromagna.it	
Sanità, assistenza sociale e veterinaria**	Responsabile: Petra Benghi Tel/Cell: XXXXXXXX E-Mail: benghip@unione.labassaromagna.it	Vice Responsabile: Silvia Santandrea Tel/Cell: XXXXXXXX E-Mail: santandreas@unione.labassaromagna.it	
Comunicazione e informazione***	Responsabile: Michele Bentini Tel/Cell: XXXXXXXX E-Mail: bentinim@comune.conselice.ra.it	Vice Responsabile: Virginia Nicoletti Tel/Cell: XXXXXXXX E-Mail: nicolettiv@comune.conselice.ra.it	
Volontariato*	Responsabile: Chiara Galla Tel/Cell: XXXXXXXX - XXXXXXXX E-Mail: gallac@comune.conselice.ra.it	Vice Responsabile: Luca Emiliani Tel/Cell: XXXXXXXX E-Mail: emilianil@comune.conselice.ra.it Vice responsabile: Elisabetta Gagliardi Tel/Cell: XXXXXXXX E-Mail: gagliardie@comune.conselice.ra.it	
Materiali, mezzi e Servizi essenziali – strutture operative locali*	Responsabile: Chiara Galla Tel/Cell: XXXXXXXX - XXXXXXXX E-Mail: gallac@comune.conselice.ra.it	Vice Responsabile: Luca Emiliani Tel/Cell: XXXXXXXX E-Mail: emilianil@comune.conselice.ra.it Vice responsabile: Elisabetta Gagliardi Tel/Cell: XXXXXXXX E-Mail: gagliardie@comune.conselice.ra.it	
Viabilità	Responsabile: Marco Gentili Tel/Cell: XXXXXXXX E-Mail: gentilim@unione.labassaromagna.it	Vice Responsabile: Danilo Santovito Tel/Cell: XXXXXXXX E-Mail: santovitod@unione.labassaromagna.it	
Telecomunicazioni e sistemi informativi	Responsabile: Ivan Morotti Tel/Cell: XXXXXXXX E-Mail: morottii@unione.labassaromagna.it	Vice Responsabile: Maurizio De Rosa Tel/Cell: XXXXXXXX E-Mail: derosam@unione.labassaromagna.it	
Censimento danni*	Responsabile: Chiara Galla Tel/Cell: XXXXXXXX - XXXXXXXX E-Mail: gallac@comune.conselice.ra.it	Vice Responsabile: Luca Emiliani Tel/Cell: XXXXXXXX E-Mail: emilianil@comune.conselice.ra.it Vice responsabile Elisabetta Gagliardi Tel/Cell: XXXXXXXX E-Mail: gagliardie@comune.conselice.ra.it	
Assistenza alla popolazione**	Responsabile: Petra Benghi Tel/Cell: XXXXXXXX E-Mail: benghip@unione.labassaromagna.it	Vice Responsabile: Silvia Santandrea Tel/Cell: XXXXXXXX E-Mail: santandreas@unione.labassaromagna.it	
Amministrativa****	Responsabile: Virginia Nicoletti Tel/Cell: XXXXXXXX E-Mail: nicolettiv@comune.conselice.ra.it	Vice Responsabile: Giulia Giuntini Tel/Cell: XXXXXXXX E-Mail: giuntinig@comune.conselice.ra.it	

Attività scolastiche	Responsabile: Paolo Venturoli Tel/Cell: XXXXXXXX E-Mail: venturolip@unione.labassaromagna.it	Vice Responsabile: Cinzia Casalini Tel/Cell: XXXXXXXX E-Mail: casalinic@unione.labassaromagna.it
----------------------	---	--

I Dirigenti, o in assenza i loro vice, sono responsabili dei referenti delle singole funzioni, coordinano i propri referenti nominati nei COC e normalmente sono in servizio di emergenza presso la Centrale operativa Polizia Locale di Lugo, od ovunque sia necessario.

* Qualora siano irreperibili o impossibilitati oggettivamente a partecipare ai COC, i referenti comunali sono sostituiti dai tecnici responsabili del coordinamento dei Lavori Pubblici dell'Unione Fabio Minghini, Lucia Luminasi o Barbara Boninsegna.

** Qualora siano irreperibili o impossibilitati oggettivamente a partecipare ai COC, i referenti sono sostituiti da Carla Golfieri, Raffaella Ballardini o Marisa Ancarani.

*** Qualora siano irreperibili o impossibilitati oggettivamente a partecipare ai COC, i referenti sono sostituiti da Mariangela Baroni, Martina Fabbri Nuccitelli, Matteo Mingazzini o Federico Savini.

**** Qualora siano irreperibili o impossibilitati oggettivamente a partecipare al COC, i responsabili della funzione Amministrativa sono sostituiti dal Servizio di Coordinamento di Protezione Civile Unione che predisporrà gli atti in forma cartacea, la cui registrazione verrà effettuata in ordine cronologico su apposito registro depositato presso la Centrale Operativa della Polizia Locale.

2.2.5.STRUTTURA DEL CENTRO OPERATIVO COMUNALE DI COTIGNOLA

<u>SINDACO</u>		<u>REFERENTE COMUNALE PROT. CIV. 1 (PRESIDIO TERRITORIALE)*</u>	
Nome: FEDERICO Cognome: SETTEMBRINI Tel/Cell: XXXXXXXX Email: settembrinif@comune.cotignola.ra.it		Nome: RODOLFO Cognome: GAUDENZI Tel/Cell: XXXXXXXX E-mail: gaudenzir@comune.cotignola.ra.it	
<u>ASSESSORE DELEGATO</u>		<u>REFERENTE COMUNALE PROT. CIV. 2 (PRESIDIO TERRITORIALE)*</u>	
Nome: FEDERICO Cognome: SETTEMBRINI Tel/Cell: XXXXXXXX Email: settembrinif@comune.cotignola.ra.it		Nome: SILVIA Cognome: DIDONI Tel/Cell: XXXXXXXX E-mail: didonis@unione.labassaromagna.it	
<u>Numero attivo di COC - XXXXXXXX</u>			
<u>FUNZIONI DEL COC</u>			
Tecnico-Scientifica e pianificazione	Responsabile: Bruno Longanesi Tel/Cell: XXXXXXXX E-Mail: longanesib@unione.labassaromagna.it	Vice Responsabile: Luca Baccarelli Tel/Cell: XXXXXXXX E-Mail: baccarellil@unione.labassaromagna.it	
Sanità, assistenza sociale e veterinaria**	Responsabile: Petra Benghi Tel/Cell: XXXXXXXX E-Mail: benghip@unione.labassaromagna.it	Vice Responsabile: Silvia Santandrea Tel/Cell: XXXXXXXX E-Mail: santandreas@unione.labassaromagna.it	
Comunicazione e informazione***	Referente: Stefano Seganti Tel/Cell: XXXXXXXX E-Mail: segantis@comune.cotignola.ra.it	Vice Referente: Daniela Foralosso Tel/Cell: XXXXXXXX E-Mail: foralossod@comune.cotignola.ra.it	
Volontariato*	Responsabile: Rodolfo Gaudenzi Tel/Cell: XXXXXXXX E-Mail: gaudenzir@comune.cotignola.ra.it	Vice Responsabile: Silvia Didoni Tel/Cell: XXXXXXXX E-Mail: didonis@unione.labassaromagna.it	
Materiali, mezzi e Servizi essenziali – strutture operative locali*	Responsabile: Rodolfo Gaudenzi Tel/Cell: XXXXXXXX E-Mail: gaudenzir@comune.cotignola.ra.it	Vice Responsabile: Silvia Didoni Tel/Cell: XXXXXXXX E-Mail: didonis@unione.labassaromagna.it	
Viabilità	Responsabile: Riccardo Mazzolani Tel/Cell: XXXXXXXX E-Mail: mazzolanir@unione.labassaromagna.it	Vice Responsabile: Greta Pasi Tel/Cell: XXXXXXXX E-Mail: pasig@unione.labassaromagna.it	
Telecomunicazioni e sistemi informativi	Responsabile: Silvia Sangiorgi Tel/Cell: XXXXXXXX E-Mail: sangiorgis@unione.labassaromagna.it	Vice Responsabile: Fabio Portolani Tel/Cell: XXXXXXXX E-Mail: portolanif@unione.labassaromagna.it	
Censimento danni*	Responsabile: Rodolfo Gaudenzi Tel/Cell: XXXXXXXX E-Mail: gaudenzir@comune.cotignola.ra.it	Vice Responsabile: Silvia Didoni Tel/Cell: XXXXXXXX E-Mail: didonis@unione.labassaromagna.it	
Assistenza alla popolazione**	Responsabile: Petra Benghi Tel/Cell: XXXXXXXX E-Mail: benghip@unione.labassaromagna.it	Vice Responsabile: Silvia Santandrea Tel/Cell: XXXXXXXX E-Mail: santandreas@unione.labassaromagna.it	
Amministrativa****	Responsabile: Annarita Venieri Tel/Cell: XXXXXXXX E-Mail: venieria@comune.cotignola.ra.it	Vice Responsabile: Marcella Circassia Tel/Cell: XXXXXXXX E-Mail: circassiam@comune.cotignola.it	
Attività scolastiche	Responsabile: Paolo Venturoli Tel/Cell: XXXXXXXX E-Mail: venturolip@unione.labassaromagna.it	Vice Responsabile: Dania Golfari Tel/Cell: XXXXXXXX E-Mail: golfarid@unione.labassaromagna.it	

I Dirigenti, o in assenza i loro vice, sono responsabili dei referenti delle singole funzioni, coordinano i propri referenti nominati nei COC e normalmente sono in servizio di emergenza presso la Centrale operativa Polizia Locale di Lugo, od ovunque sia necessario.

* Qualora siano irreperibili o impossibilitati oggettivamente a partecipare ai COC, i referenti comunali sono sostituiti dai tecnici responsabili del coordinamento dei Lavori Pubblici dell'Unione Fabio Minghini, Lucia Luminasi o Barbara Boninsegna.

** Qualora siano irreperibili o impossibilitati oggettivamente a partecipare ai COC, i referenti sono sostituiti da Carla Golfieri, Raffaella Ballardini o Marisa Ancarani.

*** Qualora siano irreperibili o impossibilitati oggettivamente a partecipare ai COC, i referenti sono sostituiti da Mariangela Baroni, Martina Fabbri Nuccitelli, Matteo Mingazzini o Federico Savini.

**** Qualora siano irreperibili o impossibilitati oggettivamente a partecipare al COC, i responsabili della funzione Amministrativa sono sostituiti dal Servizio di Coordinamento di Protezione Civile Unione che predisporrà gli atti in forma cartacea, la cui registrazione verrà effettuata in ordine cronologico su apposito registro depositato presso la Centrale Operativa della Polizia Locale.

2.2.6.STRUTTURA DEL CENTRO OPERATIVO COMUNALE DI FUSIGNANO

<u>SINDACO</u>		<u>REFERENTE COMUNALE PROT. CIV. 1 (PRESIDIO TERRITORIALE)*</u>	
Nome: NICOLA Cognome: PONDÌ Tel/Cell: XXXXXXXX Email: pondin@comune.fusignano.ra.it		Nome: RODOLFO Cognome: GAUDENZI Tel/Cell: XXXXXXXX E-mail: gaudenzir@comune.cotignola.ra.it	
<u>ASSESSORE DELEGATO</u>		<u>REFERENTE COMUNALE PROT. CIV. 2 (PRESIDIO TERRITORIALE)*</u>	
Nome: VALENTINA Cognome: MODENA Tel/Cell: XXXXXXXX Email: modenav@comune.fusignano.ra.it		Nome: KRIZIA Cognome: RICCI Tel/Cell: XXXXXXXX E-mail: riccik@comune.fusignano.ra.it	
<u>Numero attivo di COC - XXXXXXXX</u>			
FUNZIONI DEL COC			
Tecnico-Scientifica e pianificazione	Responsabile: Laura Vecchi Tel/Cell: XXXXXXXX E-Mail: vecchil@unione.labassaromagna.it	Vice Responsabile: Laura Capucci Tel/Cell: XXXXXXXX E-Mail: capuccil@unione.labassaromagna.it	
Sanità, assistenza sociale e veterinaria**	Responsabile: Silvia Zoli Tel/Cell: XXXXXXXX E-Mail: zolis@unione.labassaromagna.it	Vice Responsabile: Margherita Tamburini Tel/Cell: XXXXXXXX E-Mail: tamburinima@unione.labassaromagna.it	
Comunicazione e informazione***	Responsabile: Rita Baracca Tel/Cell: XXXXXXXX E-Mail: baraccar@comune.fusignano.ra.it	Vice Responsabile: Mariangela Baroni Tel/Cell: XXXXXXXX E-Mail: baronim@unione.labassaromagna.it	
Volontariato*	Responsabile: Rodolfo Gaudenzi Tel/Cell: XXXXXXXX E-Mail: gaudenzir@comune.cotignola.ra.it	Vice Responsabile: Krizia Ricci Tel/Cell: XXXXXXXX E-Mail: riccik@comune.fusignano.ra.it	
Materiali, mezzi e Servizi essenziali – strutture operative locali*	Responsabile: Rodolfo Gaudenzi Tel/Cell: XXXXXXXX E-Mail: gaudenzir@comune.cotignola.ra.it	Vice Responsabile: Krizia Ricci Tel/Cell: XXXXXXXX E-Mail: riccik@comune.fusignano.ra.it	
Viabilità	Responsabile: Simona Rabiti Tel/Cell: XXXXXXXX E-Mail: rabitis@unione.labassaromagna.it	Vice Responsabile: Michele De Palo Tel/Cell: XXXXXXXX E-Mail: depalom@unione.labassaromagna.it	
Telecomunicazioni e sistemi informativi	Responsabile: Daniele Margotti Tel/Cell: XXXXXXXX E-Mail: margottid@unione.labassaromagna.it	Vice Responsabile: Marco Burattoni Tel/Cell: XXXXXXXX E-Mail: burattonim@unione.labassaromagna.it	
Censimento danni*	Responsabile: Rodolfo Gaudenzi Tel/Cell: XXXXXXXX E-Mail: gaudenzir@comune.cotignola.ra.it	Vice Responsabile: Krizia Ricci Tel/Cell: XXXXXXXX E-Mail: riccik@comune.fusignano.ra.it	
Assistenza alla popolazione**	Responsabile: Silvia Zoli Tel/Cell: XXXXXXXX E-Mail: zolis@unione.labassaromagna.it	Vice Responsabile: Margherita Tamburini Tel/Cell: XXXXXXXX E-Mail: tamburinima@unione.labassaromagna.it	
Amministrativa****	Responsabile: Gianna Baracca Tel/Cell: XXXXXXXX E-Mail: baraccag@comune.fusignano.ra.it	Vice Responsabile: Elenia Bagnara Tel/Cell: XXXXXXXX E-Mail: bagnarae@comune.fusignano.ra.it	
Attività scolastiche	Responsabile: Sandra Longo Tel/Cell: XXXXXXXX E-Mail: longos@unione.labassaromagna.it	Vice Responsabile: Dania Golfari Tel/Cell: XXXXXXXX E-Mail: golfarid@unione.labassaromagna.it	

I Dirigenti, o in assenza i loro vice, sono responsabili dei referenti delle singole funzioni, coordinano i propri referenti nominati nei COC e normalmente sono in servizio di emergenza presso la Centrale operativa Polizia Locale di Lugo, od ovunque sia necessario.

* Qualora siano irreperibili o impossibilitati oggettivamente a partecipare ai COC, i referenti comunali sono sostituiti dai tecnici responsabili del coordinamento dei Lavori Pubblici dell'Unione Fabio Minghini, Lucia Luminasi o Barbara Boninsegna.

** Qualora siano irreperibili o impossibilitati oggettivamente a partecipare ai COC, i referenti sono sostituiti da Carla Golfieri, Raffaella Ballardini o Marisa Ancarani.

*** Qualora siano irreperibili o impossibilitati oggettivamente a partecipare ai COC, i referenti sono sostituiti da Mariangela Baroni, Martina Fabbri Nuccitelli, Matteo Mingazzini o Federico Savini.

**** Qualora siano irreperibili o impossibilitati oggettivamente a partecipare al COC, i responsabili della funzione Amministrativa sono sostituiti dal Servizio di Coordinamento di Protezione Civile Unione che predisporrà gli atti in forma cartacea, la cui registrazione verrà effettuata in ordine cronologico su apposito registro depositato presso la Centrale Operativa della Polizia Locale.

2.2.7.STRUTTURA DEL CENTRO OPERATIVO COMUNALE DI LUGO

<u>SINDACO</u>		<u>REFERENTE COMUNALE PROT. CIV. 1 (PRESIDIO TERRITORIALE)*</u>	
Nome: ELENA Cognome: ZANNONI Tel/Cell: XXXXXXXX Email: zannonie@comune.lugo.ra.it		Nome: FABIO Cognome: MINGHINI Tel/Cell: XXXXXXXX E-mail: minghinif@unione.labassaromagna.it	
<u>ASSESSORE DELEGATO</u>		<u>REFERENTE COMUNALE PROT. CIV. 2 (PRESIDIO TERRITORIALE)*</u>	
Nome: VERONICA Cognome: VALMORI Tel/Cell: XXXXXXXX E-mail: valmoriv@comune.lugo.ra.it		Nome: LUCIA Cognome: LUMINASI Tel/Cell: XXXXXXXX E-mail: luminasil@comune.lugo.ra.it	
<u>Numero attivo di COC - XXXXXXXX</u>			
FUNZIONI DEL COC			
Tecnico-Scientifica e pianificazione	Responsabile: Sara Gagliardi Tel/Cell: XXXXXXXX E-Mail: gagliardis@unione.labassaromagna.it	Vice Responsabile: Elisa Bravi Tel/Cell: XXXXXXXX E-Mail: bravil@unione.labassaromagna.it	
Sanità, assistenza sociale e veterinaria**	Responsabile: Marisa Ancarani Tel/Cell: XXXXXXXX E-Mail: ancaranim@unione.labassaromagna.it	Vice Responsabile: Elisabetta Raffellini Tel/Cell: XXXXXXXX E-Mail: raffellinie@unione.labassaromagna.it	
Comunicazione e informazione***	Responsabile: Martina Fabbri Nuccitelli Tel/Cell: XXXXXXXX E-Mail: nuccitellim@unione.labassaromagna.it	Vice Responsabile: Chiara Ricci Tel/Cell: XXXXXXXX E-Mail: riccic@comune.lugo.ra.it	
Volontariato*	Responsabile: Fabio Minghini Tel/Cell: XXXXXXXX E-Mail: minghinif@unione.labassaromagna.it	Vice Responsabile: Lucia Luminasi Tel/Cell: XXXXXXXX E-Mail: luminasil@comune.lugo.ra.it	
Materiali, mezzi e Servizi essenziali – strutture operative locali*	Responsabile: Fabio Minghini Tel/Cell: XXXXXXXX E-Mail: minghinif@unione.labassaromagna.it	Vice Responsabile: Marco Patuelli Tel/Cell: XXXXXXXX E-Mail: patuellim@comune.lugo.ra.it	
Viabilità	Responsabile: Greta Pasi Tel/Cell: XXXXXXXX E-Mail: pasig@unione.labassaromagna.it	Vice Responsabile: Riccardo Mazzolani Tel/Cell: XXXXXXXX E-Mail: mazzolanir@unione.labassaromagna.it	
Telecomunicazioni e sistemi informativi	Responsabile: Luca Minzoni Tel/Cell: XXXXXXXX E-Mail: minzonil@unione.labassaromagna.it	Vice Responsabile: Fabio Portolani Tel/Cell: XXXXXXXX E-Mail: portolanif@unione.labassaromagna.it	
Censimento danni*	Responsabile: Fabio Minghini Tel/Cell: XXXXXXXX E-Mail: minghinif@unione.labassaromagna.it	Vice Responsabile: Lucia Luminasi Tel/Cell: XXXXXXXX E-Mail: luminasil@comune.lugo.ra.it	
Assistenza alla popolazione**	Responsabile: Marisa Ancarani Tel/Cell: XXXXXXXX E-Mail: ancaranim@unione.labassaromagna.it	Vice Responsabile: Elisabetta Raffellini Tel/Cell: XXXXXXXX E-Mail: raffellinie@unione.labassaromagna.it	
Amministrativa****	Responsabile: Camilla Benni Tel/Cell: XXXXXXXX E-Mail: bennic@unione.labassaromagna.it	Vice Responsabile: Moira Orrù Tel/Cell: XXXXXXXX E-Mail: orrum@unione.labassaromagna.it Vice Responsabile: Nicoletta Ricci Tel/Cell: XXXXXXXX E-Mail: riccin@unione.labassaromagna.it	
Attività scolastiche	Responsabile: Daniela Guerrini Tel/Cell: XXXXXXXX E-Mail: guerrinid@unione.labassaromagna.it	Vice Responsabile: Claudia Merighi Tel/Cell: XXXXXXXX E-Mail: merighic@unione.labassaromagna.it	
Difesa del patrimonio degli istituti culturali	Responsabile: Giuditta Lughi Tel/Cell: XXXXXXXX E-Mail: lughig@comune.lugo.ra.it	Vice Responsabile: Massimiliano Fabbri Tel/Cell: XXXXXXXX E-Mail: fabbirim@comune.lugo.ra.it Vice Responsabile: Maria Chiara Sbiroli Tel/Cell: XXXXXXXX E-Mail: sbirolimc@comune.lugo.ra.it	

I Dirigenti, o in assenza i loro vice, sono responsabili dei referenti delle singole funzioni, coordinano i propri referenti nominati nei COC e normalmente sono in servizio di emergenza presso la Centrale operativa Polizia Locale di Lugo, od ovunque sia necessario.

- * Qualora siano irreperibili o impossibilitati oggettivamente a partecipare ai COC, i referenti comunali sono sostituiti dai tecnici responsabili del coordinamento dei Lavori Pubblici dell'Unione Fabio Minghini, Lucia Luminasi o Barbara Boninsegna.
- ** Qualora siano irreperibili o impossibilitati oggettivamente a partecipare ai COC, i referenti sono sostituiti da Carla Golfieri, Raffaella Ballardini o Marisa Ancarani.
- *** Qualora siano irreperibili o impossibilitati oggettivamente a partecipare ai COC, i referenti sono sostituiti da Mariangela Baroni, Martina Fabbri Nuccitelli, Matteo Mingazzini o Federico Savini.
- **** Qualora siano irreperibili o impossibilitati oggettivamente a partecipare al COC, i responsabili della funzione Amministrativa sono sostituiti dal Servizio di Coordinamento di Protezione Civile Unione che predisporrà gli atti in forma cartacea, la cui registrazione verrà effettuata in ordine cronologico su apposito registro depositato presso la Centrale Operativa della Polizia Locale.

2.2.8.STRUTTURA DEL CENTRO OPERATIVO COMUNALE DI MASSA LOMBARDA

<u>SINDACO</u>		<u>REFERENTE COMUNALE PROT. CIV. 1 (PRESIDIO TERRITORIALE)*</u>	
Nome: STEFANO Cognome: SANGIORGI Tel/Cell: XXXXXXXX Email: sangiorgist@comune.massalombarda.ra.it		Nome: MIRKO Cognome: MARESCOTTI Tel/Cell: XXXXXXXX E-mail: marescottim@comune.massalombarda.ra.it	
<u>ASSESSORE DELEGATO</u>		<u>REFERENTE COMUNALE PROT. CIV. 2 (PRESIDIO TERRITORIALE)*</u>	
Nome: STEFANO Cognome: SANGIORGI Tel/Cell: XXXXXXXX E-mail: sangiorgist@comune.massalombarda.ra.it		Nome: TERESA Cognome: RAVAIOLI Tel/Cell: XXXXXXXX E-mail: ravaiolit@comune.massalombarda.ra.it Nome: FIAMMA Cognome: VENTURI Tel/Cell: XXXXXXXX E-Mail: venturifi@comune.massalombarda.ra.it	
<u>Numero attivo di COC - XXXXXXXX</u>			
FUNZIONI DEL COC			
Tecnico-Scientifica e pianificazione	Responsabile: Cesare Zama Tel/Cell: XXXXXXXX E-Mail: zamac@unione.labassaromagna.it	Vice Responsabile: Olga Chiarini Tel/Cell: XXXXXXXX E-Mail: chiarinio@unione.labassaromagna.it	
Sanità, assistenza sociale e veterinaria**	Responsabile: Elisabetta Raffellini Tel/Cell: XXXXXXXX E-Mail: raffellinie@unione.labassaromagna.it	Vice Responsabile: Laura Turrini Tel/Cell: XXXXXXXX E-Mail: turrinil@unione.labassaromagna.it	
Comunicazione e informazione***	Responsabile: Lucrezia Pasini Tel/Cell: XXXXXXXX E-Mail: pasinil@comune.massalombarda.ra.it	Vice Responsabile: Daniela Minghetti Tel/Cell: XXXXXXXX E-Mail: minghettid@comune.massalombarda.ra.it	
Volontariato*	Responsabile: Mirko Marescotti Tel/Cell: XXXXXXXX E-Mail: marescottim@comune.massalombarda.ra.it	Vice Responsabile: Teresa Ravaioli Tel/Cell: XXXXXXXX E-Mail: ravaiolit@comune.massalombarda.ra.it Vice Responsabile: Fiamma Venturi Tel/Cell: XXXXXXXX E-Mail: venturifi@comune.massalombarda.ra.it	
Materiali, mezzi e Servizi essenziali – strutture operative locali*	Responsabile: Mirko Marescotti Tel/Cell: XXXXXXXX E-Mail: marescottim@comune.massalombarda.ra.it	Vice Responsabile: Teresa Ravaioli Tel/Cell: XXXXXXXX E-Mail: ravaiolit@comune.massalombarda.ra.it Vice Responsabile: Fiamma Venturi Tel/Cell: XXXXXXXX E-Mail: venturifi@comune.massalombarda.ra.it	
Viabilità	Responsabile: Gloria Santinelli Tel/Cell: XXXXXXXX E-Mail: santinellig@unione.labassaromagna.it	Vice Responsabile: Marco Gentili Tel/Cell: XXXXXXXX E-Mail: gentilim@unione.labassaromagna.it Vice Responsabile: Danilo Santovito Tel/Cell: XXXXXXXX E-Mail: santovitod@unione.labassaromagna.it	
Telecomunicazioni e sistemi informativi	Responsabile: Luca Minzoni Tel/Cell: XXXXXXXX E-Mail: minzonil@unione.labassaromagna.it	Vice Responsabile: Marco Burattoni Tel/Cell: XXXXXXXX E-Mail: burattonim@unione.labassaromagna.it	
Censimento danni*	Responsabile: Mirko Marescotti Tel/Cell: XXXXXXXX E-Mail: marescottim@comune.massalombarda.ra.it	Vice Responsabile: Teresa Ravaioli Tel/Cell: XXXXXXXX E-Mail: ravaiolit@comune.massalombarda.ra.it Vice Responsabile: Fiamma Venturi Tel/Cell: XXXXXXXX E-Mail: venturifi@comune.massalombarda.ra.it	
Assistenza alla popolazione**	Responsabile: Elisabetta Raffellini Tel/Cell: XXXXXXXX E-Mail: raffellinie@unione.labassaromagna.it	Vice Responsabile: Laura Turrini Tel/Cell: XXXXXXXX E-Mail: turrinil@unione.labassaromagna.it	

Amministrativa****	Responsabile: Marco Amadei Tel/Cell: XXXXXXXX E-Mail: amadeim@comune.bagnacavallo.ra.it	Vice Responsabile: Antony Baldini Tel/Cell: XXXXXXXX E-Mail: baldinia@comune.massalombarda.ra.it
Attività scolastiche	Responsabile: Raffaella Baroni Tel/Cell: XXXXXXXX E-Mail: baronir@unione.labassaromagna.it	Vice Responsabile: Claudia Merighi Tel/Cell: XXXXXXXX E-Mail: merighic@unione.labassaromagna.it

I Dirigenti, o in assenza i loro vice, sono responsabili dei referenti delle singole funzioni, coordinano i propri referenti nominati nei COC e normalmente sono in servizio di emergenza presso la Centrale operativa Polizia Locale di Lugo, od ovunque sia necessario.

* Qualora siano irreperibili o impossibilitati oggettivamente a partecipare ai COC, i referenti comunali sono sostituiti dai tecnici responsabili del coordinamento dei Lavori Pubblici dell'Unione Fabio Minghini, Lucia Luminasi o Barbara Boninsegna.

** Qualora siano irreperibili o impossibilitati oggettivamente a partecipare ai COC, i referenti sono sostituiti da Carla Golfieri, Raffaella Ballardini o Marisa Ancarani.

*** Qualora siano irreperibili o impossibilitati oggettivamente a partecipare ai COC, i referenti sono sostituiti da Mariangela Baroni, Martina Fabbri Nuccitelli, Matteo Mingazzini o Federico Savini.

**** Qualora siano irreperibili o impossibilitati oggettivamente a partecipare al COC, i responsabili della funzione Amministrativa sono sostituiti dal Servizio di Coordinamento di Protezione Civile Unione che predisporrà gli atti in forma cartacea, la cui registrazione verrà effettuata in ordine cronologico su apposito registro depositato presso la Centrale Operativa della Polizia Locale.

2.2.9.STRUTTURA DEL CENTRO OPERATIVO COMUNALE DI SANT'AGATA SUL SANTERNO

<u>SINDACO</u>		<u>REFERENTE COMUNALE PROT. CIV. 1 (PRESIDIO TERRITORIALE)*</u>	
Nome: RICCARDO Cognome: SABADINI Tel/Cell: XXXXXXXX Email: sabadinir@comune.santagatasulsanterno.ra.it		Nome: DANIELA Cognome: ROMANI Tel/Cell: XXXXXXXX E-mail: romanid@comune.santagatasulsanterno.ra.it tecnico@comune.santagatasulsanterno.ra.it	
<u>ASSESSORE DELEGATO</u>		<u>REFERENTE COMUNALE PROT. CIV. 2 (PRESIDIO TERRITORIALE)*</u>	
Nome: RICCARDO Cognome: SABADINI Tel/Cell: XXXXXXXX Email: sabadinir@comune.santagatasulsanterno.ra.it		Nome: ERIK Cognome: BUFANO Tel/Cell: XXXXXXXX E-mail: bufanoe@comune.santagatasulsanterno.ra.it tecnico@comune.santagatasulsanterno.ra.it	
Numero attivo di COC - XXXXXXXX			
FUNZIONI DEL COC			
Tecnico-Scientifica e pianificazione	Responsabile: Lorenzo Poggiali Tel/Cell: XXXXXXXX E-Mail: poggialil@unione.labassaromagna.it	Vice Responsabile: Olesia Pasotti Tel/Cell: XXXXXXXX E-Mail: pasottio@unione.labassaromagna.it	
Sanità, assistenza sociale e veterinaria**	Responsabile: Raffaella Ballardini Tel/Cell: XXXXXXXX E-Mail: ballardinir@unione.labassaromagna.it	Vice Responsabile: Annalisa Pollidoro Tel/Cell: XXXXXXXX E-Mail: pollidoroa@unione.labassaromagna.it	
Comunicazione e informazione***	Responsabile: Federico Savini Tel/Cell: XXXXXXXX E-Mail: savinif@unione.labassaromagna.it	Vice Responsabile: Paolo Tabanelli Tel/Cell: XXXXXXXX E-Mail: tabanellip@comune.santagatasulsanterno.ra.it Vice Responsabile: Matteo Mingazzini Tel/Cell: XXXXXXXX E-Mail: mingazzinim@unione.labassaromagna.it	
Volontariato*	Responsabile: Daniela Romani Tel/Cell: XXXXXXXX E-Mail: romanid@comune.santagatasulsanterno.ra.it	Vice Responsabile: Erik Bufano Tel/Cell: XXXXXXXX mail: bufanoe@comune.santagatasulsanterno.ra.it	
Materiali, mezzi e Servizi essenziali – strutture operative locali*	Responsabile: Daniela Romani Tel/Cell: XXXXXXXX E-Mail: romanid@comune.santagatasulsanterno.ra.it	Vice Responsabile: Erik Bufano Tel/Cell: XXXXXXXX mail: bufanoe@comune.santagatasulsanterno.ra.it	
Viabilità	Responsabile: Gloria Santinelli Tel/Cell: XXXXXXXX E-Mail: santinellig@unione.labassaromagna.it	Vice Responsabile: Marco Gentili Tel/Cell: XXXXXXXX E-Mail: gentilim@unione.labassaromagna.it Vice Responsabile: Danilo Santovito Tel/Cell: XXXXXXXX E-Mail: santovitod@unione.labassaromagna.it	
Telecomunicazioni e sistemi informativi	Responsabile: Luca Minzoni Tel/Cell: XXXXXXXX E-Mail: minzonil@unione.labassaromagna.it	Vice Responsabile: Marco Burattoni Tel/Cell: XXXXXXXX E-Mail: burattonim@unione.labassaromagna.it	
Censimento danni*	Responsabile: Daniela Romani Tel/Cell: XXXXXXXX E-Mail: romanid@comune.santagatasulsanterno.ra.it	Vice Responsabile: Erik Bufano Tel/Cell: XXXXXXXX mail: bufanoe@comune.santagatasulsanterno.ra.it	
Assistenza alla popolazione**	Responsabile: Raffaella Ballardini Tel/Cell: XXXXXXXX E-Mail: ballardinir@unione.labassaromagna.it	Vice Responsabile: Annalisa Pollidoro Tel/Cell: XXXXXXXX E-Mail: pollidoroa@unione.labassaromagna.it	
Amministrativa****	Responsabile: Paolo Tabanelli Tel/Cell: XXXXXXXX E-Mail: tabanellip@comune.santagatasulsanterno.ra.it	Vice Responsabile: Flavio Guastamacchia Tel/Cell: XXXXXXXX mail guastamacchiaf@comune.santagatasulsanterno.ra.it	
Attività scolastiche	Responsabile: Daniela Guerrini Tel/Cell: XXXXXXXX E-Mail: guerrinid@unione.labassaromagna.it	Vice Responsabile: Silvia Cappelli Tel/Cell: XXXXXXXX E-Mail: cappellisi@unione.labassaromagna.it	

I Dirigenti, o in assenza i loro vice, sono responsabili dei referenti delle singole funzioni, coordinano i propri referenti nominati nei COC e normalmente sono in servizio di emergenza presso la Centrale operativa Polizia Locale di Lugo, od ovunque sia necessario.

- * Qualora siano irreperibili o impossibilitati oggettivamente a partecipare ai COC, i referenti comunali sono sostituiti dai tecnici responsabili del coordinamento dei Lavori Pubblici dell'Unione Fabio Minghini, Lucia Luminasi o Barbara Boninsegna.
- ** Qualora siano irreperibili o impossibilitati oggettivamente a partecipare ai COC, i referenti sono sostituiti da Carla Golfieri, Raffaella Ballardini o Marisa Ancarani.
- *** Qualora siano irreperibili o impossibilitati oggettivamente a partecipare ai COC, i referenti sono sostituiti da Mariangela Baroni, Martina Fabbri Nuccitelli, Matteo Mingazzini o Federico Savini.
- **** Qualora siano irreperibili o impossibilitati oggettivamente a partecipare al COC, i responsabili della funzione Amministrativa sono sostituiti dal Servizio di Coordinamento di Protezione Civile Unione che predisporrà gli atti in forma cartacea, la cui registrazione verrà effettuata in ordine cronologico su apposito registro depositato presso la Centrale Operativa della Polizia Locale.

2.2.10 CENTRI OPERATIVI COMUNALI CON STRUTTURA ORGANIZZATIVA ESTESA/RIDOTTA

Il Centro Operativo Comunale (COC) è costituito dalle persone che sono chiamate a gestire in caso di emergenza le “funzioni” previste dal presente Piano, presentandosi non appena possibile. Ai fini di una gestione adeguata della fase di emergenza, ogni “responsabile di funzione” individuato dal Piano non deve prendere le ferie assieme al relativo sostituto; in caso di irreperibilità del responsabile e del vice responsabile, il Sindaco può convocare le figure “reperibili” individuate a livello di Unione, le quali adottano gli atti urgenti eventualmente necessari secondo le modalità e istruzioni dell’ALLEGATO 1.3.A.

Il COC, è una organizzazione di supporto al servizio comunale di Protezione Civile che collabora per mettere in campo tutte le azioni di previsione, prevenzione, gestione e superamento dell’emergenza; può essere convocata in forma integrale o ridotta, sulla base delle valutazioni del caso concreto.

Qualora opportuno il Sindaco può convocare la struttura organizzativa ridotta del Centro Operativo Comunale al fine di garantire le seguenti **funzioni fondamentali** in caso di Emergenza:

- Materiali - Mezzi e Servizi essenziali
- Censimento danni
- Volontariato
- Viabilità
- Assistenza alla popolazione
- Comunicazione e informazione
- Amministrativa

2.2.11 REGOLE A CUI ATTENERSI IN CASO DI ALLERTA

Sono descritte in modo dettagliato nella Parte 3 (Modello di intervento). In linea generale:

- ➔ In caso di **allerta di colore arancio** (criticità moderata), il Sindaco con il supporto del Responsabile della Protezione Civile dell’Unione e del Referente Comunale di Protezione Civile valuta l’eventuale attivazione del COC in forma ridotta o – se necessario ad evento in corso – in forma completa *oppure* allerta via SMS o altro sistema di comunicazione i componenti del COC, al fine di agevolare, in caso di emergenza, una loro attivazione rapida ed efficace;
- ➔ In caso di **allerta di colore rosso** (criticità elevata) per eventi con preannuncio oppure in caso di **terremoto o incidente rilevante**, il Sindaco con il supporto del Responsabile della Protezione Civile dell’Unione e del Referente Comunale di Protezione Civile attiva immediatamente il COC in forma ridotta o se necessario in forma completa nonché il personale esterno reperibile e/o i gruppi e le associazioni di volontariato se esistenti sul territorio e secondo le convenzioni in essere; a tale scopo si può avvalere, qualora opportuno, degli accordi intercomunali eventualmente costituiti tra gli enti.

In caso di emergenza contemporanea su più Comuni, il Presidente dell’Unione, o il suo sostituto, sentito il responsabile del Coordinamento, può convocare, oltre ai COC, anche il Centro Sovracomunale Unione (CS) in presenza, o in remoto, o in modalità mista, per eventuali momenti di confronto e di sintesi fra i Comuni della Bassa Romagna.

ALLEGATO 1.3.A – ISTRUZIONI PER LA CONVOCAZIONE E IL FUNZIONAMENTO DEL CENTRO OPERATIVO COMUNALE (C.O.C.), PER LA RIUNIONE DI COORDINAMENTO SOVRACOMUNALE (CSU) E PER L’ATTIVAZIONE DEL VOLONTARIATO IN CASO DI EMERGENZA

[ALLEGATO 2.2.A](#) – MODELLO DELIBERA COSTITUZIONE/AGGIORNAMENTO COC

[ALLEGATO 2.2.B](#) – SCHEDE DELLE FUNZIONI DEL COC

[ALLEGATO 2.2.C](#) – CONTATTI DI EMERGENZA

[ALLEGATO 3.1.B](#) – VERBALE RESOCONTO ATTIVITA' C.O.C. E CHECKLIST VERIFICA FUNZIONALITÀ CENTRO OPERATIVO COMUNALE

[ALLEGATO 3.1.C.A](#) – MODELLO ORDINANZA DI APERTURA COC ESTESO

[ALLEGATO 3.1.C.B](#) – MODELLO ORDINANZA DI APERTURA COC RIDOTTO

2.3.DISPONIBILITÀ FINANZIARIE PER LE ATTIVITÀ DI PROTEZIONE CIVILE

L'Unione dei Comuni della Bassa Romagna per la gestione del Servizio di Protezione Civile si avvale di risorse proprie che trovano collocazione all'intero del Bilancio dell'Unione e nel PEG :

Altri finanziamenti attuabili di volta in volta in merito alle necessità di intervento possono essere :

- FINANZIAMENTI REGIONALI
- FINANZIAMENTI STATALI
- FINANZIAMENTI IN SOMMA URGENZA
 - Ordinanze
 - Fondo Regionale ai sensi della DGR 1545/2004
 - Somme Urgenze
 - **Art. 10 L.R. 1/2005**
 - **d.lgs. 1010/1948**

2.4.STRUMENTI INFORMATICI: WEB ALLERTE E SISTEMI LOCALI

2.4.1.Strumenti informativi on-line

Il Piano di Protezione Civile dell'Unione dei Comuni della Bassa Romagna e più in particolare il sistema di protezione civile si avvale di molteplici sistemi informatici online di seguito descritti che rappresentano strumenti indispensabili per l'informazione preventiva, l'allertamento e la gestione in corso di evento delle emergenze di protezione civile.

2.4.1.1. SITI REGIONALI

A livello regionale il principale strumento a disposizione di tutti gli operatori del sistema di protezione civile e dei cittadini è il "Web allerte" ovvero il portale delle Allerta Meteo - Emilia Romagna:

<https://allertameteo.regione.emilia-romagna.it>

Tra i principali contenuti che possono essere trovati facilmente sul "web allerte":

- Allerte e bollettini
- Documenti di monitoraggio meteo, idrologico e idraulico in corso di evento
- Previsioni, dati osservati (livelli idrometrici, precipitazioni, temperature, vento, umidità relativa, pressione, pioggia cumulata) e radar meteo (stima della pioggia)
- Informazione per la preparazione agli eventi legati al rischio meteo-idrogeologico-idraulico
- Mappe del dissesto, mappe della pericolosità alluvioni, mappe del rischio di alluvioni
- Piani di Protezione Civile
- Report post evento
- Collegamenti ad account social allertameteoRER

Per quanto riguarda i piani comunali di emergenza, tutti i Comuni dell'Unione hanno aderito alla convenzione per la gestione del "web allerte" e il Piano di Emergenza è ivi caricato per renderlo disponibile in consultazione a tutti i cittadini.

Altri siti utili a livello regionale per l'elaborazione e l'aggiornamento dei piani sono:

- Interventi di protezione civile e per la sicurezza territoriale
<http://servizimoka.regione.emilia-romagna.it/appFlex/PCTRT.html>
- Database Topografico Regionale
<https://servizimoka.regione.emilia-romagna.it/mokaWeb92/applicazioni/DBTR01>
- Imprese della Regione Emilia-Romagna
<https://servizimoka.regione.emilia-romagna.it/mokaWeb92/applicazioni/MICP>
- Catasto incendi boschivi
http://servizimoka.regione.emilia-romagna.it/appFlex/incendi_boschivi.html
- Geologia, sismica e suoli
<http://ambiente.regione.emilia-romagna.it/geologia/cartografia/webgis-banchedati>

2.4.1.2.WEB SIT UCBR MODELLO EMERGE

A livello locale e sovracomunale l'Unione dei Comuni della Bassa Romagna si è dotata di un sistema informativo territoriale consultabile dalla popolazione e utilizzato dagli operatori del Servizio di Protezione Civile per la gestione delle emergenze: <https://wsit.labassaromagna.it>

Sul SIT rappresenta anche la parte cartografica operativa del piano di emergenza.

2.4.1.3.SISTEMA DI INFORMAZIONE E ALLERTAMENTO TELEFONICO ALERT SYSTEM

Il sistema è stato ideato per gestire l'informazione fra l'Amministrazione Pubblica e la popolazione, di modo da rendere quest'ultima parte attiva all'interno del Piano di Protezione Civile. Attraverso ALERT SYSTEM si possono registrare messaggi audio vocali, caricare fax e comporre sms che possono essere veicolati su tutti i telefoni fissi e mobili dei cittadini in caso di emergenza ed in tempo reale. Il sistema è studiato sia per un allertamento diffuso, sia per un allertamento mirato a specifiche situazioni critiche individuate nel corso di un'emergenza attraverso il WEB -SIT.

2.5.VOLONTARIATO COMUNALE DI PROTEZIONE CIVILE

Il volontariato è una risorsa importantissima per tutte le attività ordinarie e straordinarie di Protezione Civile. Sul territorio dei 9 Comuni appartenenti all'Unione sono presenti gruppi ed associazioni Comunali che sono riportati in anagrafica per ciascun Comune e che qui vengono brevemente richiamati:

Alfonsine

- Pubblica Assistenza Città delle Alfonsine

Bagnacavallo

- Gruppo Comunale Volontari di Protezione Civile
- Corpo Volontario Forestale (Associazione)

Bagnara di Romagna

- GIVES (Associazione)

Conselice

- Gruppo Comunale Volontari di Protezione Civile

Cotignola

- Gruppo Comunale Volontari di Protezione Civile

Fusignano

- VAB
- Gruppo Comunale Volontari di Protezione Civile

Lugo

- AARI CB (Associazione)
- Le Aquile (Associazione)

Massa Lombarda

- Gruppo Comunale Volontari di Protezione Civile

Sant'Agata sul Santerno

- Approvata convenzione con il Comune di Massa Lombarda per svolgere le attività di protezione civile con il gruppo comunale di Massa Lombarda

I Comuni nella gestione delle emergenze, e per gli eventi a rilevante impatto locale, possono avvalersi delle associazioni sopra-riportate che già si occupano di protezione civile e che sono iscritte alla consulta provinciale del volontariato.

Il rapporto dei gruppi comunali con ciascuna l'Amministrazione Comunale, dovrà essere regolamentato da apposite convenzioni, mentre i rapporti con ciascuna gruppo Comunale sono regolati da apposito Regolamento (in allegato)

ALLEGATO 2.5.A – MODELLO CONVENZIONE PER LA DISCIPLINA DEI RAPPORTI TRA AMMINISTRAZIONE COMUNALE ED ASSOCIAZIONI DI VOLONTARIATO PER ATTIVITÀ DI PROTEZIONE CIVILE

ALLEGATO 2.5.B – PROCEDURE PER ISCRIZIONE ALL'ELENCO REGIONALE

2.6.FORMAZIONE, ESERCITAZIONI ED INIZIATIVE DI PROTEZIONE CIVILE

L'Unione dei Comuni della Bassa Romagna promuove la formazione del volontariato di Protezione Civile locale.

La formazione si configura come strumento di preparazione fondamentale sia il personale dipendente, sia per il volontariato. Il Servizio di Protezione Civile dell'Unione dovrà pertanto prevedere programmi di formazione, addestramento ed esercitazione periodici per le strutture operative ed il volontariato impegnato nelle attività di Protezione Civile.

La stessa implementazione del Piano, sarà supportata da un apposito percorso formativo indirizzato al personale di ogni ordine e grado chiamato a partecipare al sistema locale, al fine di costituire la base dalla quale partire per ogni ulteriore attività, anche quella delle procedure relative all'aggiornamento dinamico del Piano stesso.

2.6.1.PROGRAMMA DELLA FORMAZIONE

Agenzia Regionale per la Sicurezza Territoriale e la Protezione Civile, Coordinamento/Consulta Provinciale del Volontariato di Protezione Civile e Amministrazioni Comunali pianificano diverse tipologie di attività formative (corsi, esercitazioni, ecc.) per il volontariato di Protezione Civile e per gli operatori del sistema provinciale di Protezione Civile ai quali il presente Piano si uniformerà attraverso la definizione di un Piano annuale della formazione nel rispetto della DGR 1193/2014 e la determina n. 282 del 29/04/2016.

2.7.RISORSE COMUNALI: MATERIALI E MEZZI ED AREE DI EMERGENZA

Per fronteggiare in maniera efficace ed efficiente un'emergenza L'Unione dei Comuni e le 9 Amministrazioni Comunali dispongono di risorse proprie al fine di effettuare interventi urgenti e portare assistenza alla popolazione nei tempi necessari.

L'elenco delle risorse disponibili comprende mezzi, attrezzature, aree e strutture disponibili e tempi e modi per reperirle.

Tra le risorse censite:

- Aree per l'emergenza (attesa, accoglienza coperta, accoglienza scoperta, depositi e magazzini, ammassamento)
- Mezzi a disposizione dell'Unione dei Comuni della Bassa Romagna
- Mezzi a disposizione di ciascun Comune

Affluenza delle aree di emergenza coperte negli eventi alluvionali trascorsi

Evento	Persone indicativamente evacuate con ordinanze	Persone assistite nelle aree di accoglienza coperte	%	Capacità ricettiva delle aree coperte attivate durante l'emergenza	%	Capacità ricettiva delle aree coperte potenzialmente disponibili	%
Maggio 2023	40,000	1007	2,52	-*	-	-*	-
Settembre 2024	10.000	143	1,43	341	3,41	1384 Strutture Unione	13,84
Ottobre 2024	805	12	1,49	70	8,70	203 Strutture Bagnacavallo	25,22
Ottobre 2024	805	22	2,73	70	8,70	203 Strutture Bagnacavallo	25,22

*Assenza di aree coperte identificate nel piano nel 2023. Inserite solo con DGU n. 40 del 2024.

[ALLEGATO 2.7.A](#) – MODELLO DELIBERA PER L'INDIVIDUAZIONE E L'APPROVAZIONE DELLE AREE DI ATTESA, DI ACCOGLIENZA SCOPERTA E COPERTA, DI AMMASSAMENTO E DI DEPOSITO DA UTILIZZARSI IN CASO DI EMERGENZA DI PROTEZIONE CIVILE

[ALLEGATO 2.7.B](#) – ELENCO AREE DI ACCOGLIENZA E AMMASSAMENTO

[ALLEGATO 2.7.C](#) – ELENCO MATERIALI E MEZZI

3.MODELLO DI INTERVENTO

3.1.PIANO INTERNO (CHI-COSA-QUANDO)

3.1.1.EVENTI CON PREANNUNCIO

La comunicazione del livello di allerta previsto e la ricezione delle notifiche in corso di evento consentono la predisposizione di specifiche attività finalizzate alla organizzazione interna, alla preparazione della gestione dei fenomeni attesi e alla pianificazione delle azioni che progressivamente vengono attuate, dalla fase previsionale al corso di evento, rivolte a fronteggiare le situazioni di criticità che possono manifestarsi sul territorio comunale.

Le azioni esemplificative proposte nelle tabelle successive, suddivise fra fase previsionale e corso di evento, sono di carattere generale e non esaustive. Ogni comune dovrà adattarle alla propria struttura organizzativa ed al proprio contesto territoriale.

3.1.1.1.AZIONI IN FASE PREVISIONALE – ALLA RICEZIONE DELLE ALLERTE METEO-IDROGEOLOGICHE-IDRAULICHE

Le azioni da mettere in campo in fase previsionale devono consentire una efficace ed efficiente organizzazione per la gestione degli eventi previsti. Si tratta in particolare di azioni preparatorie e di prevenzione.

Quando	Scenari	Azioni	Referenti	Documentazione di supporto
Al ricevimento dell'allerta: GIALLA	SCENARIO GIALLO	<i>La Centrale Operativa di Polizia Locale, il Responsabile del Servizio di Protezione Civile e i Referenti Comunali di Protezione Civile (Responsabile dell'Area LL.PP. o loro delegati) ricevono l'allerta via SMS. La Centrale operativa rilancia Via mail l'allerta a tutti gli operatori potenzialmente coinvolti</i>	<i>Ispettore di Turno Responsabile del Servizio di Protezione Civile UBCR</i>	ALLEGATO 2.2.C – CHI RICEVE L'ALLERTA
		<i>si informa sui fenomeni previsti dall'allerta e consulta gli scenari di riferimento e mantiene i contatti con i Sindaci e i Referenti Comunali di Protezione Civile (Responsabili delle Aree Lavori Pubblici o loro delegati)</i>	<i>Responsabile del Servizio di Protezione Civile UBCR</i>	V. COC istituito nel Piano
		<i>Sulla base dei contenuti verifica organizzazione della struttura Comunale di protezione civile compreso il Volontariato, allerta la propria struttura tecnica anche al fine del concorso all'attività del presidio territoriale</i>	<i>Referenti Comunali di Protezione Civile</i>	V. COC istituito nel Piano
		<i>Attraverso il Servizio comunicazione si attiva il Protocollo di comunicazione in emergenza: pubblicazione su canale Telegram https://t.me/bassaromagnaemergenze</i>	<i>Responsabile della funzione Comunicazione</i>	V. COC istituito nel Piano
		<i>Sulla base dell'evento previsto verifica eventuali criticità (anche temporanee) sul territorio comunale.</i>	<i>Referente Comunale di Protezione Civile</i>	V. COC istituito nel Piano
		<i>Attua ulteriori azioni specifiche in funzione dell'evento previsto e di eventuali ulteriori pianificazioni specifiche comunali (es. Piano neve)</i>	<i>Referente Comunale di Protezione Civile</i>	Vedi Piani Neve dei Comuni
Al ricevimento dell'allerta: ARANCIONE in AGGIUNTA alle azioni precedenti	SCENARIO ARANCIONE	<i>Valuta l'attivazione della Centrale Operativa h.24 in accordo con i Responsabile del Servizio di Protezione Civile UBCR</i>	<i>Comandante di Polizia Locale</i>	
		<i>Protocollo di comunicazione in emergenza: pubblicazione su canale Telegram https://t.me/bassaromagnaemergenze; comunicato stampa + pubblicazione su siti web e pagine facebook Unione e Comuni</i>	<i>Responsabile della funzione Comunicazione</i>	
		<i>Verifica la funzionalità della sede del COC in relazione all' evento previsto</i>	<i>Referente Comunale di Protezione Civile</i>	
		<i>Verifica aree – mezzi – attrezzature in relazione all'evento previsto</i>	<i>Referente Comunale di Protezione Civile</i>	
		<i>Valuta eventuale apertura del COC in accordo con il Sindaco e il Responsabile del Servizio di Protezione Civile UBCR in relazione all'evento</i>	<i>Referente Comunale di Protezione Civile</i>	

Quando	Scenari	Azioni	Referenti	Documentazione di supporto
		previsto		
		Attua ulteriori azioni specifiche in funzione dell'evento previsto e di eventuali ulteriori pianificazioni specifiche comunali (es. Piano neve)	Referente Comunale di Protezione Civile	Vedi Piani Neve dei Comuni
Al ricevimento dell'allerta: ROSSA in AGGIUNTA alle azioni precedenti	SCENARIO ROSSO	Apri, anche in forma ridotta, il COC, in relazione all'evento previsto	Sindaco	
		Attua ulteriori azioni specifiche in funzione dell'evento previsto e di eventuali ulteriori pianificazioni specifiche comunali (es. piano neve)	Referente Comunale di Protezione Civile	Vedi Piani Neve dei Comuni

3.1.1.2.AZIONI IN CORSO DI EVENTO – PER EVENTI CON INVIO DI NOTIFICHE PLUVIO-IDROMETRICHE (CRITICITÀ IDRAULICA, IDROGEOLOGICA, IDROGEOLOGICA PER TEMPORALI)

L'avvio delle azioni di gestione di un evento idrogeologico-idraulico ha carattere progressivo scandito dal passaggio a scenari Via Via più gravosi, secondo l'evolversi della situazione in atto. Ad evento in corso le notifiche di superamento di soglie pluvio-idrometriche sono considerate indicatori di pericolosità e sono quindi rappresentative di possibili scenari di evento. Alla ricezione di tali notifiche corrisponde l'attivazione di azioni di contrasto degli eventi in atto e di gestione delle emergenze. Indipendentemente dalle notifiche è comunque buona prassi tenersi aggiornati sulla evoluzione della situazione meteo controllando da remoto il radar meteo ed i sensori della rete di monitoraggio di interesse per il proprio territorio ed attivando quando necessario il presidio territoriale.

Il superamento della **soglia pluviometrica di 30mm/h** può essere indicativo di uno **scenario in atto di codice colore giallo per criticità idrogeologica per temporali** e può essere anche un **indicatore precursore di uno scenario giallo per criticità idraulica o precursore di uno scenario arancione per temporali**.

Il superamento della **soglia pluviometrica di 70mm/3h** può essere indicativo di uno **scenario in atto di codice colore arancione per criticità idrogeologica per temporali** e può essere anche un **indicatore precursore di uno scenario giallo e/o arancione per criticità idraulica**.

Le soglie pluviometriche possono essere quindi caratteristiche di diversi fenomeni che possono variare secondo il territorio in cui vengono registrate. In linea generale nei comuni di collina e di pianura rappresentano maggiormente lo scenario di criticità per temporali, nei comuni montani possono essere precursori di innalzamenti dei livelli idrometrici.

I superamenti delle **soglie idrometriche 1, 2 e 3 corrispondono rispettivamente allo scenario giallo, arancione e rosso per criticità idraulica**.

Quando		Azioni	Referente	Documentazione di supporto
AD EVENTO INIZIATO con SCENARI corrispondenti a codice colore GIALLO	SCENARIO GIALLO	<i>Il Responsabile del Servizio di protezione Civile si tiene aggiornato, assieme ai Referenti Comunali di Protezione Civile sull'evoluzione della situazione in atto</i>	<i>Responsabile del Servizio di Protezione Civile</i>	
		Il Responsabile del Servizio di Protezione Civile mantiene i contatti con la Prefettura e con il Servizio territoriale dell'Agenzia regionale per la sicurezza territoriale e la protezione civile	<i>Responsabile del Servizio di Protezione Civile</i>	
		Verifica le aree critiche e le criticità temporanee anche attivando in forma ridotta il presidio territoriale comunale per monitoraggi fissi/periodici <i>informando la Centrale Operativa e il Responsabile del Servizio Protezione Civile UBCR</i> , i quali mantengono informati il Servizio territoriale dell'Agenzia regionale per la sicurezza territoriale e la protezione civile	<i>Referente Comunale di protezione Civile</i>	

Quando		Azioni	Referente	Documentazione di supporto
		Comunica al Servizio territoriale dell'Agenzia regionale per la sicurezza territoriale e la protezione civile l'eventuale attivazione del volontariato locale di protezione civile	<i>Responsabile del Servizio di Protezione Civile</i>	
		Mantiene un flusso di comunicazioni con la Prefettura e il Servizio territoriale dell'Agenzia regionale per la sicurezza territoriale e la protezione civile in relazione all'evolversi dell'evento in atto e alle condizioni del territorio segnalando tempestivamente l'insorgenza di eventuali criticità	<i>Responsabile del Servizio di Protezione Civile</i>	
		Riceve eventuale notifica di superamento di soglie pluviometriche (30 mm/h) e attiva il presidio territoriale <i>in accordo o con il Responsabile del Servizio di Protezione Civile</i>	<i>Referente Comunale di protezione Civile</i>	ALLEGATO 2.2.C – CHI RICEVE L'ALLERTA
		<i>Attraverso il Servizio comunicazione si attiva il Protocollo di comunicazione in emergenza: pubblicazione su canale Telegram https://t.me/bassaromagnaemergenze</i>	<i>Responsabile della funzione Comunicazione</i>	
		Compilano e trasmettono alla Centrale operativa eventuali schede di segnalazione	<i>Tutti i soggetti del Sistema a di Protezione Civile</i>	
		Valuta l'apertura del COC in accordo con il Responsabile della Protezione Civile UCBR ed il <i>Referente Comunale di protezione Civile</i>	Sindaco	
In AGGIUNTA alle azioni precedenti AD EVENTO INIZIATO con SCENARI corrispondenti a codice colore ARANCIONE	SCENARIO ARANCIONE	Riceve notifica dell'eventuale emissione di documenti di monitoraggio meteo idrologico e idraulico ad intervalli di tempo definiti in funzione dell'evento in atto e la trasmette al Responsabile della Protezione Civile UCBR e al <i>Referente Comunale di protezione Civile</i>	Centrale Operativa	
		Riceve notifica del superamento delle soglie pluviometriche e/o del livello 2 dei sensori di monitoraggio associati al proprio Comune	<i>Referente Comunale di protezione Civile</i>	ALLEGATO 2.2.C – CHI RICEVE L'ALLERTA
		Alla ricezione del superamento del livello 2 degli idrometri <i>l'idrometro precursori per il proprio territorio</i> predispone l'organizzazione del presidio territoriale idraulico e l'eventuale apertura del COC <i>in accordo o con il Responsabile del Servizio di Protezione Civile ed il Sindaco</i>	<i>Referente Comunale di protezione Civile</i>	

Quando		Azioni	Referente	Documentazione di supporto
<p>In AGGIUNTA alle azioni precedenti</p> <p>AD EVENTO INIZIATO</p> <p>con SCENARI corrispondenti a codice colore ARANCIONE</p>		Comunica al Servizio territoriale dell'Agenzia regionale per la sicurezza territoriale e la protezione civile l'eventuale attivazione del volontariato locale di protezione civile	<i>Responsabile del Servizio di Protezione Civile</i>	
		<p>Alla ricezione del superamento delle soglie pluviometriche (70 mm/3ora) e/o alla ricezione del superamento del livello 2 degli <i>idrometri scelti come riferimento valuta l'apertura del COC</i> e in accordo con il <i>Responsabile del Servizio di Protezione Civile</i> attiva il presidio territoriale, se non precedentemente già attivato, anche con il supporto del volontariato per:</p> <ul style="list-style-type: none"> - il monitoraggio, la sorveglianza dei punti critici e l'assistenza alla popolazione - il monitoraggio dei corsi d'acqua non arginati in accordo con il Servizio territoriale dell'Agenzia regionale per la sicurezza territoriale e la protezione civile - il monitoraggio dei corsi d'acqua arginati e/o del reticolo artificiale di pianura a supporto delle autorità idrauliche competenti <p>coordinandosi e tenendo aggiornato il Servizio territoriale dell'Agenzia regionale per la sicurezza territoriale e la protezione civile</p>	<i>Referente Comunale di protezione Civile</i>	
		Coordina l'attuazione delle misure necessarie a fronteggiare l'evento in atto e attiva tempestivamente le azioni di contrasto	<i>Referente Comunale di protezione Civile</i>	
		Adotta misure necessarie a fronteggiare l'evento in atto (Ordinanze, provvedimenti amministrativi, chiusure, somme urgenze, ecc...)	<i>Sindaco e Referente Comunale di protezione Civile</i>	
		Verifica con il supporto della Polizia Locale lo stato della viabilità comunale e dei ponti di propria competenza provvedendo all'eventuale chiusura degli stessi qualora ritenuto necessario	<i>Referente Comunale di protezione Civile</i>	

Quando		Azioni	Referente	Documentazione di supporto
		Verifica elementi sensibili: <ul style="list-style-type: none"> - Edifici in aree a rischio - Soggetti fragili - Lifelines (Servizi essenziali) - Scuole, strutture pubbliche - Allevamenti, Attività produttive 	<i>Referente Comunale di protezione Civile</i>	
		Sentiti i <i>Referenti Comunal di protezione Civile</i> mantiene un flusso di comunicazioni con il Servizio Territoriale dell'Agenzia regionale per la sicurezza territoriale e la protezione civile in relazione all'evolversi dell'evento in atto e alle condizioni del territorio segnalando tempestivamente agli stessi e alle Prefetture l'insorgenza di eventuali criticità e dando comunicazione delle misure adottate per fronteggiare l'evento in atto	<i>Responsabile del Servizio di Protezione Civile</i>	
		Si raccorda con le altre strutture di coordinamento eventualmente attivate	<i>Responsabile del Servizio di Protezione Civile</i>	
		Se necessario <i>sentito i Referenti Comunal di Protezione Civile</i> chiede il supporto di risorse (Uomini – Mezzi – Attrezzature) della <i>colonna mobile regionale</i>	<i>Responsabile del Servizio di Protezione Civile</i>	
		<i>Protocollo di comunicazione in emergenza: pubblicazione su canale Telegram https://t.me/bassaromagnaemergenze; comunicato stampa + pubblicazione su siti web e pagine facebook Unione e Comuni</i>	<i>Responsabile della funzione Comunicazione</i>	
In AGGIUNTA alle azioni precedenti AD EVENTO INIZIATO con SCENARI corrispondenti a codice colore ROSSO	SCENARIO ROSSO	Riceve notifica dell'eventuale emissione di documenti di monitoraggio meteo idrologico e idraulico ad intervalli di tempo definiti in funzione dell'evento in atto	Centrale Operativa	
		Riceve le notifiche del superamento del livello 3 dei sensori di monitoraggio associati al Comune	<i>Referente Comunale di protezione Civile</i>	ALLEGATO 2.2.C – CHI RICEVE L'ALLERTA
		Alla ricezione del superamento del livello 3 degli <i>l'idrometri scelti come riferimento</i> garantisce il raccordo con le altre strutture di coordinamento attivate, rafforza tutte le misure in atto dalle fasi precedenti e rafforza l'impiego delle risorse del	<i>Referente Comunale di protezione Civile</i>	

Quando		Azioni	Referente	Documentazione di supporto
		volontariato e della propria struttura per eventuali attività di presidio territoriale, presidio delle vie di deflusso, pronto intervento e assistenza alla popolazione		
		Sentiti i <i>Referenti Comunali di protezione Civile</i> Mantiene un flusso di comunicazioni con il Servizio Territoriale dell'Agenzia regionale per la sicurezza territoriale e la protezione civile in relazione all'evolversi dell'evento in atto e alle condizioni del territorio segnalando tempestivamente al Servizio e alla Prefettura l'insorgenza di eventuali criticità e dando comunicazione delle misure adottate per fronteggiare l'evento in atto	<i>Responsabile del Servizio di Protezione Civile</i>	
		Valuta attivazione e presidio delle aree di emergenza	<i>Referente Comunale di protezione Civile</i>	
		Gestisce eventuali evacuazioni (anche complesse) ed attività di assistenza alla popolazione avvalendosi anche delle società e associazioni di trasporto sociale convenzionate	<i>Responsabile del Servizio di Protezione Civile</i>	
		<i>Protocollo di comunicazione in emergenza: pubblicazione su canale Telegram https://t.me/bassaromagnaemergenze; comunicato stampa + pubblicazione su siti web e pagine facebook Unione e Comuni – aggiornamento sugli eventi in corso</i>	<i>Responsabile della funzione Comunicazione</i>	
		Comunica ai residenti e a chi svolge attività in aree a rischio le necessarie misure di salvaguardia da adottare <i>su indicazione del Referente Comunale di protezione Civile, e/o del Responsabile del Servizio di Protezione Civile e/o del Sindaco</i>	<i>Responsabile della funzione Comunicazione</i>	
		Effettua un'attività speditiva di censimento danni	<i>Referente Comunale di protezione Civile</i>	

3.1.1.3.AZIONI IN CORSO DI EVENTO – PER EVENTI SENZA NOTIFICHE (VENTO, TEMPERATURE ESTREME, NEVE, GHIACCIO E PIOGGIA CHE GELA, STATO DEL MARE)

Quando	Scenari	Azioni	Referente	Documentazione di supporto
AD EVENTO INIZIATO con SCENARI corrispondenti a codice colore GIALLO	SCENARIO GIALLO	<i>Il Responsabile del Servizio di protezione Civile si tiene aggiornato, assieme ai Referenti Comunali di Protezione Civile sull'evoluzione della situazione in atto</i>	<i>Responsabile del Servizio di Protezione Civile</i>	
		<i>Il Responsabile del Servizio di protezione Civile mantiene i contatti con la Prefettura e con il Servizio territoriale dell'Agenzia regionale per la sicurezza territoriale e la protezione civile</i>	<i>Responsabile del Servizio di Protezione Civile</i>	
		<i>Verifica le aree critiche e le criticità temporanee anche attivando in forma ridotta il presidio territoriale comunale per monitoraggi fissi/periodici informando il Servizio territoriale dell'Agenzia regionale per la sicurezza territoriale e la protezione civile</i>	<i>Referente Comunale di protezione Civile</i>	
		<i>Comunica al Servizio territoriale dell'Agenzia regionale per la sicurezza territoriale e la protezione civile l'eventuale attivazione del volontariato locale di protezione civile</i>	<i>Responsabile del Servizio di Protezione Civile</i>	
		<i>Sentiti i Referenti Comunali di protezione Civile Mantiene un flusso di comunicazioni con la Prefettura e il Servizio territoriale dell'Agenzia regionale per la sicurezza territoriale e la protezione civile in relazione all'evolversi dell'evento in atto e alle condizioni del territorio segnalando tempestivamente l'insorgenza di eventuali criticità</i>	<i>Responsabile del Servizio di Protezione Civile</i>	
		<i>Attraverso il Servizio comunicazione si attiva il Protocollo di comunicazione in emergenza: pubblicazione su canale Telegram https://t.me/bassaromagnaemergenze</i>	<i>Responsabile della funzione Comunicazione</i>	
		<i>Compilano e trasmettono alla Centrale operativa eventuali schede di segnalazione</i>	<i>Tutti i soggetti del Sistema di Protezione Civile</i>	
		<i>Valuta l'apertura del COC in accordo con il Responsabile della Protezione Civile UCBR ed il Referente Comunale di protezione Civile</i>	<i>Il Sindaco</i>	
		<i>Comunica al Servizio territoriale dell'Agenzia regionale per la sicurezza territoriale e la protezione civile l'eventuale</i>	<i>Responsabile del Servizio di</i>	

Quando	Scenari	Azioni	Referente	Documentazione di supporto
<p>In AGGIUNTA alle azioni precedenti</p> <p>AD EVENTO INIZIATO</p> <p>con SCENARI corrispondenti a codice colore ARANCIONE</p>	SCENARIO ARANCIONE	attivazione del volontariato locale di protezione civile	<i>Protezione Civile</i>	
		Se non fatto precedentemente, in accordo con il Responsabile della Protezione Civile UCBR ed il <i>Referente Comunale di protezione Civile</i> valuta l'apertura il COC e attiva il presidio territoriale, anche con il supporto del volontariato	<i>Sindaco</i>	
		Coordina l'attuazione delle misure necessarie a fronteggiare l'evento in atto e attiva tempestivamente le azioni di contrasto	<i>Referente Comunale di protezione Civile</i>	
		Adotta misure necessarie a fronteggiare l'evento in atto (Ordinanze, provvedimenti amministrativi, chiusure, somme urgenze, ecc...)	<i>Sindaco e Referente Comunale di protezione Civile</i>	
		Verifica con il supporto della Polizia Locale lo stato della viabilità comunale e dei ponti di propria competenza provvedendo all'eventuale chiusura degli stessi qualora ritenuto necessario	<i>Referente Comunale di protezione Civile</i>	
		Verifica elementi sensibili: <ul style="list-style-type: none"> - Edifici in aree a rischio - Soggetti fragili - Lifelines (Servizi essenziali) - Scuole, strutture pubbliche - Allevamenti, Attività produttive 	<i>Referente Comunale di protezione Civile</i>	
		Sentiti i <i>Referenti Comunali di protezione Civile</i> Mantiene un flusso di comunicazioni con il Servizio Territoriale dell'Agenzia regionale per la sicurezza territoriale e la protezione civile in relazione all'evolversi dell'evento in atto e alle condizioni del territorio segnalando tempestivamente agli stessi e alle Prefetture l'insorgenza di eventuali criticità e dando comunicazione delle misure adottate per fronteggiare l'evento in atto	<i>Referente Comunale di protezione Civile</i>	
		Si raccorda con le altre strutture di coordinamento eventualmente attivate	<i>Responsabile del Servizio di Protezione Civile</i>	
		Se necessario <i>sentito i Referenti Comunali di Protezione Civile</i> chiede il supporto di risorse (Uomini – Mezzi – Attrezzature) della <i>colonna mobile regionale</i>	<i>Responsabile del Servizio di Protezione Civile</i>	
		<i>Protocollo di comunicazione in emergenza: pubblicazione su</i>	<i>Responsabile</i>	

Quando	Scenari	Azioni	Referente	Documentazione di supporto
		canale Telegram https://t.me/bassaromagnaemergenze ; comunicato stampa + pubblicazione su siti web e pagine facebook Unione e Comuni	della funzione Comunicazione	
<p>In AGGIUNTA alle azioni precedenti</p> <p>AD EVENTO INIZIATO</p> <p>con SCENARI corrispondenti a codice colore ROSSO</p>	SCENARIO ROSSO	<p>Apri il COC se non già precedentemente aperto</p> <p>Attiva il presidio territoriale garantendo il raccordo con le altre strutture di coordinamento <i>in accordo o con il Responsabile del Servizio di Protezione Civile e il Referente Comunale di Protezione Civile</i></p>	Sindaco	
		<p>Sentiti i <i>Referenti Comunali di protezione Civile</i> Mantiene un flusso di comunicazioni con il Servizio Territoriale dell'Agenzia regionale per la sicurezza territoriale e la protezione civile in relazione all'evolversi dell'evento in atto e alle condizioni del territorio segnalando tempestivamente al Servizio e alla Prefettura l'insorgenza di eventuali criticità e dando comunicazione delle misure adottate per fronteggiare l'evento in atto</p>	Responsabile del Servizio di Protezione Civile	
		Valuta attivazione e presidio delle aree di emergenza	Referente Comunale di protezione Civile	
		Gestisce eventuali evacuazioni (anche complesse) ed attività di assistenza alla popolazione avvalendosi anche delle società e associazioni di trasporto sociale convenzionate	Responsabile del Servizio di Protezione Civile	
		<p>Protocollo di comunicazione in emergenza: pubblicazione su canale Telegram https://t.me/bassaromagnaemergenze; comunicato stampa + pubblicazione su siti web e pagine facebook Unione e Comuni – aggiornamento sugli eventi in corso</p>	Responsabile della funzione Comunicazione	
		Effettua un'attività speditiva di censimento danni	Referente Comunale di protezione Civile	

3.1.2.EVENTI SENZA PREANNUNCIO

Tipologia evento	Strumenti e/o Piani di Riferimento
Sismico	Valutazione vulnerabilità edifici
Industriale - Incidente rilevante	Piani di emergenza esterni
Mobilità (emergenza viabilità – trasporti)	

Quando	Azioni	Referente	Schede riferimento	Come
	Chi riceve la comunicazione	<i>Centrale Operativa</i>	Procedure per l'attivazione di eventi senza preannuncio	Comunicazione da parte di: <ul style="list-style-type: none"> - Autoattivazione - Cittadini - Forze dell'ordine presenti sul territorio - Gestore (per rischio industriale) - Comuni Limitrofi
	Valutazione diretta e primi interventi	<i>Responsabile del Servizio di Protezione Civile</i>		Valutazione attraverso: <ul style="list-style-type: none"> - Sopralluogo - Contatto col gestore - Contatto con V.V.F. - Contatto con A.USL 118
	Autoattivazione delle funzioni di COC	<i>Responsabile del Servizio di Protezione Civile</i>		Ogni funzione inizia ad operare secondo le proprie competenze, in particolare <ul style="list-style-type: none"> - Funzione strutture operative, viabilità (si reca sul posto, prende i contatti con le strutture operative che stanno operando, tiene costantemente informato il Sindaco e il COC, attiva il piano dei posti di blocco e la gestione della viabilità) - Telecomunicazioni (verifica dei sistemi di comunicazione, attivazione dei presidi radio) - Tecnico scientifica e pianificazione (apertura della sede di COC, verifica attivazione delle procedure del piano d'emergenza e in particolare contatto con i Comuni Limitrofi)
	Valutazione indiretta e coordinamento	<i>Responsabile del Servizio di Protezione Civile</i>		Valutazione e scenario attraverso: <ul style="list-style-type: none"> - Contatto con Ambito Territoriale Agenzia/COR - Contatto con Prefettura
	Attivazione COC	<i>SINDACO</i>		Ordinanza apertura COC e convocazione delle Funzioni

Quando	Azioni	Referente	Schede riferimento	Come
	Referente per Centri Operativi sovraordinati (COM, CCS, etc) -	<i>Responsabile del Servizio di Protezione Civile</i>		
	Attivazione del volontariato	<i>Referente Comunale di protezione Civile</i>		Attraverso il referente del Gruppo Comunale o delle associazioni convenzionate. Il gruppo Comunale e/o le associazioni convenzionate attivate rimangono in contatto con il coordinamento Provinciale
	Richiesta di supporto alle strutture Regionali di Protezione Civile	<i>Responsabile del Servizio di Protezione Civile</i>		Contatto con: - Ambito Territoriale Agenzia - COR (centro Operativo Regionale)
	Assistenza alla popolazione	<i>Responsabile del Servizio di Protezione Civile</i>		Presidio aree attese - punti di prima assistenza
	Valutazione servizi essenziali	<i>Referente Comunale di protezione Civile</i>		Verifica la funzionalità o la compromissione dei servizi essenziali (luce- acqua- gas- telefonia fissa e mobile) per mezzo di proprio personale o contattando l'ente gestore
	Attività speditiva di censimento danni	<i>Referente Comunale di protezione Civile</i>		Sopralluoghi, verifiche speditive anche in collaborazione con le forze dell'ordine circa: - Viabilità - Aree maggiormente urbanizzate e centri storici - Edifici più vulnerabili (strutturale/destinazione d'uso) - Scuole - Ospedali e affini - Chiese - Centri commerciali - Etc
	Supporto al COC da altri Comuni/Enti	<i>Responsabile del Servizio di Protezione Civile</i>		I Tecnici dei Comuni limitrofi o dei COM si recano presso il COC del Comune colpito
	Informazione alla popolazione	<i>Responsabile della funzione Comunicazione</i>		Comunicazione dell'evento delle misure di emergenza adottate e dei comportamenti da tenere

Quando	Azioni	Referente	Schede riferimento	Come	
	Diffusione numero telefonico per informazioni	Responsabile della funzione Comunicazione			
	Attivazione di un punto informazioni sul territorio	Responsabile della funzione Comunicazione		Utilizzando strutture esistenti o allestite all'occorrenza	
	Verifica di stabilità/agibilità degli edifici strategici	Responsabile del Servizio per le funzioni sismiche		A partire dall'elenco dei danni registrati, in collaborazione con: - V.V.F. - Nuclei di Valutazione Regionale	
	Immediati interventi sulla viabilità	Referente Comunale di protezione Civile		Attraverso l'utilizzo di mezzi propri o convenzionati o di mezzi degli organi di soccorso	
	Comunicazioni dal COC	Referente Comunale di protezione Civile		Tutte le comunicazioni devono essere fatte a: - Ambito territoriale Agenzia/COR - Prefettura	
	Gestione anagrafe ed informazioni riguardo la popolazione	Referente della Funzione Amm.va di ciascun Comune			
	Sanità (patologie nella popolazione/ stati di disagio, stato dei ricoveri/dispersi)	Responsabile della funzione Sanità, assistenza sociale e veterinaria			
	Gestione evacuazione/assistenza alla popolazione	Responsabile del Servizio di Protezione Civile		Numero persone	Ospiti presso
				0-10	Alloggio sostitutivo
				10-50	Alloggio/struttura coperta
				50-100	Area accoglienza coperta
				100-300	Area accoglienza coperta
	Organizzazione attività antisciacallaggio	Comandante della Polizia Locale		Tenere presente Malati/disabili. Tramite: • Azioni di pattugliamento _____ • Raccordo con altre forze dell'ordine _____	

Quando	Azioni	Referente	Schede riferimento	Come
				<ul style="list-style-type: none"> Videosorveglianza
	Ordinanze, provvedimenti amministrativi, chiusure	Referente Comunale di protezione Civile Sindaco		
	Valutazione cessazione allarme	Responsabile del Servizio di Protezione Civile		
	Informazione alla popolazione	Responsabile della funzione Comunicazione		
	Chiusura centri prima accoglienza	Responsabile del Servizio di Protezione Civile		
	Censimento danni (persone – cose)	Referente Comunale di protezione Civile		
	Ulteriori interventi finalizzati al superamento dell'emergenza	Referente Comunale di protezione Civile		Attraverso <ul style="list-style-type: none"> - Bonifica della zona interessata dall'evento - Opere provvisoriale - Ripristino servizi essenziali - Ripristino viabilità

3.2.SEGNALAZIONI, REPORT DANNI, ORDINANZE

Questa sezione del piano di protezione civile comunale contiene alcuni strumenti amministrativi utilizzati in corso di evento e nelle fasi immediatamente successive. Si tratta per lo più di schemi di documenti che devono essere predisposti prima degli eventi per poterli usare con poche modifiche nelle fasi concitate dell'emergenza. Tra gli allegati di questa sezione proponiamo alcuni di questi possibili strumenti "amministrativi" nella consapevolezza che non sono gli unici e che si tratta comunque di tracce perfettibili ed adattabili alle diverse esigenze e che potranno subire modifiche nel tempo.

La tabella "**report danni**" è uno strumento rapido per aggiornare in corso di evento la situazione sia a proposito di danni pubblici sia a privati e attività produttive. Il report danni può essere utilizzato al COC, se attivato e spesso viene chiesto nell'immediatezza delle fasi post evento dall'Agenzia per la sicurezza territoriale e la

protezione civile al fine di avere un riepilogo “regionale” e, nel caso se ne ravvisino i presupposti, elaborare una relazione di evento funzionale alla predisposizione della richiesta di stato di emergenza.

Il report danni contiene informazioni relative al tipo di evento in atto (neve, frana, gelicidio, tromba d'aria, ecc..), alla descrizione del danno/evento, all'indicazione dello stato della viabilità, delle persone evacuate o isolate, dei provvedimenti adottati (apertura COC e ordinanze) degli interventi urgenti fatti e da fare sia per l'assistenza alla popolazione sia come somme urgenze.

Se la tabella “report danni” è propria di fasi di emergenza conclamate e di fasi successive in cui si cerca di avere un quadro per quanto preliminare di quanto accaduto, il “**modello lettera segnalazione**” serve per segnalare situazioni puntuali accadute, talvolta per eventi puntuali (forti temporali) o comunque temporalmente scollegati dall'evento meteo principale (esempio riattivazione di frane a distanza di settimane dagli eventi meteo che possono aver determinato l'innescio del fenomeno).

Nel caso se ne ravvisino i presupposti, la “**bozza richiesta finanziamento art. 10 L.R. 1/2005**” è una richiesta, al verificarsi o nell'imminenza di una situazione di pericolo, di un contributo regionale per specifici lavori o altri interventi indifferibili e urgenti nonché per misure temporanee di assistenza a nuclei familiari evacuati da abitazioni inagibili. Il contributo è concesso nei limiti delle disponibilità dei capitoli del bilancio dell'Agenzia Regionale e non deve sostituire l'intervento proprio del soggetto competente ad intervenire. Occorre definire in sede di richiesta se si tratta di spese di acquisto di beni/servizi o se si tratta di spese per lavori. Nel caso di spese sostenute in somma urgenza va allegato verbale e ordine di immediata esecuzione.

Sempre tra gli allegati sono riportati alcuni **schemi di ordinanze** che costituiscono il riferimento da mettere nel piano comunale per avere strumenti già pronti da utilizzare in emergenza. In particolare nell'[ALLEGATO_3.2.D](#) si trovano:

- MODELLO 1 – EVACUAZIONE GENERICA - Ordinanza contingibile e urgente di evacuazione temporanea di abitanti da area comunale a rischio di esondazioni del/i fiume/i _____ e/o canale/i _____ dei piani interrati, seminterrati, terra.
- MODELLO 2 – EVACUAZIONE GENERALE - Ordinanza contingibile e urgente di evacuazione temporanea di abitanti dei piani interrati, seminterrati e terra nella fascia di 1000 metri ed evacuazione complessiva da aree comunali a rischio per esondazioni e/o rottura argini del/i fiume/i _____ nella fascia di 300 metri.
- MODELLO 3 – EVACUAZIONE PREVENTIVA SOGGETTI FRAGILI - Ordinanza contingibile e urgente di evacuazione temporanea di soggetti fragili dei piani interrati, seminterrati, terra nella fascia di 1000 metri ed evacuazione complessiva da aree comunali a possibile rischio per esondazioni e/o rottura argini del/i fiume/i _____ nella fascia di 300 metri.
- MODELLO 4 – CHIUSURA DELLE SCUOLE DI OGNI ORDINE E GRADO E CHIUSURA PREVENTIVA DI ALCUNE STRUTTURE DEL TERRITORIO - Ordinanza contingibile e urgente di chiusura nidi, servizi educativi per l'infanzia, scuole di ogni ordine e grado, università, centri diurni per minori o anziani, centri socio occupazionali, centri diurni socio riabilitativi per disabili, palestre pubbliche e centri sportivi pubblici.

- MODELLO 5 - DIVIETO DI TRANSITO E SOSTA SULLE SOMMITA' ARGINALI - Ordinanza di divieto di transito e sosta sulle sommità arginali dei fiumi e dei canali e di stazionamento nei pressi dei ponti prospicienti i corsi d'acqua nel territorio del comune di _____.
- MODELLO 6 - CHIUSURE STRADE AL SUPERAMENTO DI SOGLIA 3 - Ordinanza di interdizione alla circolazione nei tratti di viabilità critica come previsto dal Piano di Protezione Civile Comunale.
- MODELLO 7 – CHIUSURA STRUTTURE DEL TERRITORIO E SOSPENSIONE DELLE ATTIVITA' - Ordinanza contingibile e urgente di chiusura palestre private, centri sportivi privati, centri culturali comunali, cimiteri comunali, centri ricreativi e di aggregazione giovanile e di soppressione dei mercati ordinari, di divieto di manifestazioni pubbliche o aperte al pubblico e delle attività culturali, ricreative, sportive e religiose.
- MODELLO 8 – Ordinanza di evacuazione di abitanti da area a rischio.
- MODELLO 9 – Ordinanza di evacuazione generale della popolazione (utilizzabile principalmente in caso di sisma).
- MODELLO 10 – Ordinanza di demolizione urgente di fabbricato per pubblica incolumità.
- MODELLO 11 – Ordinanza di inagibilità di edificio.
- MODELLO 12 – Ordinanza di inagibilità di edificio a seguito di valutazione mediante scheda AEDES.
- MODELLO 13 – Ordinanza Istituzione “Zona Rossa” a seguito di Evento Sismico.
- MODELLO 14 – Ordinanza di temporanea imputabilità delle acque destinate al consumo umano e sospensione del servizio di acquedotto.
- MODELLO 15 – Ordinanza di divieto di manifestazioni pubbliche o aperte al pubblico.

ALLEGATO_3.2.A – TABELLA REPORT DANNI

ALLEGATO_3.2.B – MODELLO LETTERA SEGNALAZIONE

ALLEGATO_3.2.C – MODELLO RICHIESTA FINANZIAMENTO ART. 10 L.R. 1/2005

ALLEGATO_3.2.E – MODELLO VERBALE DI ALLERTAMENTO ALLA POPOLAZIONE

ALLEGATO_3.2.F – MODELLO REGISTRO ORDINANZE

3.3. CONDIZIONE LIMITE PER L'EMERGENZA

Si definisce come Condizione Limite per l'Emergenza (CLE) dell'insediamento urbano quella condizione al cui superamento, a seguito del manifestarsi dell'evento sismico, pur in concomitanza con il verificarsi di danni fisici e funzionali tali da condurre all'interruzione delle quasi totalità delle funzioni urbane presenti, compresa la residenza, l'insediamento urbano conserva comunque, nel suo complesso, l'operatività della maggior parte delle funzioni strategiche per l'emergenza, la loro accessibilità e connessione con il contesto territoriale.

L'analisi della CLE è stata introdotta con l'OPCM 4007/12 che regola l'utilizzo dei fondi previsti dall'art. 11 della legge 77/09 (Fondo nazionale per la prevenzione del rischio sismico) ed è stata condotta in concomitanza agli studi di microzonazione sismica (MS).

L'analisi ha effettuato:

- a) l'individuazione degli edifici e delle aree che garantiscono le funzioni strategiche per l'emergenza;
- b) l'individuazione delle infrastrutture di accessibilità e di connessione con il contesto territoriale, degli edifici e delle aree di cui al punto a) e gli eventuali elementi critici;
- c) l'individuazione degli aggregati strutturali e delle singole unità strutturali che possono interferire con le infrastrutture di accessibilità e di connessione con il contesto territoriale.

L'analisi della CLE dell'insediamento urbano è stata effettuata utilizzando degli standard di archiviazione e rappresentazione cartografica dei dati, raccolti attraverso una apposita modulistica predisposta dalla Commissione Tecnica per gli studi di MS, istituita dall'OPCM 3907/2010 (art. 5, commi 7 e 8), ed emanata con apposito decreto del Capo del Dipartimento della protezione civile.

In particolare, l'analisi ha comportato la compilazione di 5 schede:

- 1. ES Edificio Strategico
- 2. AE Area di Emergenza
- 3. AC Infrastruttura Accessibilità/Connessione
- 4. AS Aggregato Strutturale
- 5. US Unità Strutturale

L'analisi della CLE non può prescindere dal piano di protezione civile ed è un'attività che serve per verificare le scelte contenute nel piano. La CLE è contenuta in questa sezione del piano comunale di protezione civile ed è coordinata con lo stesso, costituendo di fatto un vero e proprio scenario di riferimento per quanto riguarda il rischio sismico.

3.4.PIANIFICAZIONI SPECIFICHE DI EMERGENZA

La pianificazione specifica di emergenza deve essere fatta a cura dell'ente locale e si deve necessariamente integrare con quella sovraordinata soprattutto per quanto riguarda i modi e i tempi di attivazione, in questa scheda sono elencati i piani speditivi d'emergenza per determinati rischi all'interno del territorio Comunale.

ELENCO DEI PIANI SPECIFICI DI EMERGENZA

- Piani neve dei Comuni
- Piani d'emergenza esterni delle aziende a Rischio di Incidente Rilevante

4.INFORMAZIONE ALLA POPOLAZIONE

Il “Codice della protezione civile” all’art. 31 prevede che le componenti del Servizio nazionale, nell’ambito delle rispettive attribuzioni, forniscono ai cittadini informazioni sugli scenari di rischio e sull’organizzazione dei servizi di protezione civile del proprio territorio, anche al fine di consentire loro di adottare misure di autoprotezione nelle situazioni di emergenza [.....], in occasione delle quali essi hanno il dovere di ottemperare alle disposizioni impartite dalle autorità di protezione civile in coerenza con quanto previsto dagli strumenti di pianificazione.

L'informazione alla popolazione è pertanto attività essenziale per ottenere la responsabile partecipazione della comunità, e si sviluppa sostanzialmente in tre fasi:

1. Propedeutica, che mira a far conoscere l'organizzazione di protezione civile ed i corretti comportamenti da tenere nei vari casi di possibili emergenze.

2. Preventiva, finalizzata alla conoscenza di specifici rischi incombenti sul territorio comunale ed alle misure protettive e di collaborazione da adottare nel caso di una specifica emergenza.

3. In emergenza, che porta a conoscenza della popolazione la situazione, gli interventi di soccorso in atto e le misure di autoprotezione da adottare.

Tutte queste attività mirano principalmente alla realizzazione di una coscienza di protezione civile e si pongono, come obiettivo primario, il raggiungimento del concetto di autoprotezione.

L’Unione dei Comuni della Bassa Romagna attraverso il presente piano e gli strumenti informatici ad esso associati si pone l’obiettivo di una capillare informazione dei cittadini dell’Unione mirata anche a costruire una cultura del rischio che veda le popolazioni parte attiva del sistema di Protezione Civile. Inoltre, per meglio ottemperare alle esigenze di tempestività e chiarezza, l’Unione dei comuni della Bassa Romagna ha approvato un Protocollo di comunicazione in emergenza (Del. n.130 del 24/09/2020), dall’aggiornamento 2022 facente parte degli allegati operativi al presente Piano, che definisce le modalità operative di comunicazione delle emergenze in caso di emergenze di protezione civile (seguendo il modello di allertamento regionale); di emergenze di natura ambientale/emergenze di natura sanitaria o altri tipi di emergenze (v. Pandemia Covid19), e attraverso quali strumenti si realizzano.

Gli strumenti di comunicazione utilizzati dall’Unione e dai Comuni sono:

- I siti istituzionali dell’Unione e dei 9 Comuni della Bassa Romagna
- le pagine facebook dell’Unione e dei Comuni della Bassa Romagna
- il canale Telegram “bassaromagnaemergenze”
- l’ufficio stampa
- Il WEB – SIT Emerge dell’Unione dei Comuni della Bassa Romagna
- Il Sistema di allertamento telefonico Alert System

4.1.INFORMAZIONE ALLA POPOLAZIONE PROPEDEUTICA

L'Unione dei Comuni intende promuovere in maniera capillare la "cultura di Protezione Civile" attraverso campagne di comunicazione mirate a far conoscere l'organizzazione del Sistema di Protezione Civile dell'Unione, i rischi presenti sul territorio e il Protocollo di comunicazione in emergenza dell'Unione e dei Comuni.

[ALLEGATO 4.1.A](#) – MODELLO DI INFORMAZIONE GENERICA SUL SERVIZIO DI PROTEZIONE CIVILE

[ALLEGATO 4.1.B](#) – PICCOLO MANUALE DI PROTEZIONE CIVILE

4.2.INFORMAZIONE ALLA POPOLAZIONE PREVENTIVA

Come primo canale di comunicazione per l'informazione preventiva si è pensato coinvolgimento attivo delle popolazioni nella redazione del seguente piano. Successivamente dovranno essere aggiornate le brochure informative già presenti sul sito della Protezione Civile dell'Unione .

- La brochure contiene comunque le seguenti informazioni:
- come comportarsi, prima, durante e dopo l'evento; (norme di Comportamento)
- Chi, con quale mezzo ed in quale modo verranno diffuse informazioni ed allarmi (sistema di allertamento della popolazione)
- le figure coinvolte
- gli strumenti informatici da consultare

[ALLEGATO 4.2.A](#) – BROCHURE INFORMAZIONE PREVENTIVA "COSA FARE IN CASO DI EMERGENZA"

4.3.INFORMAZIONE ALLA POPOLAZIONE IN EMERGENZA

A seguito delle esperienze pregresse acquisite nella gestione delle emergenze fin qui rilevate, si è ritenuto opportuno individuare prassi operativi condivise, chiare e approvate formalmente per la gestione della comunicazione in emergenza, confluite in un Protocollo di comunicazione in emergenza approvato dalla Giunta dell'Unione con Delibera n.130/2020, dall'aggiornamento 2022 facente parte degli allegati operativi al presente Piano.

Tutte le attività di Comunicazione in caso di emergenza sono stata infatti ricondotte ad unico soggetto, individuato nel Servizio comunicazione e marketing dell'Unione, che opera per tutti i Comuni, in linea con quanto indicato nel Piano di Emergenza.

Le attività di comunicazione da attivare sono state definite rispecchiando il sistema di allertamento regionale e condivise con il Coordinamento della Protezione Civile.

Per quanto attiene alle emergenze di Protezione Civile il workflow da attivare (valido per tutte le tipologie di emergenza) è il seguente:

ALLERTE GIALLE: le allerte arrivano automaticamente al Servizio Comunicazione che attiva canali di inoltra diretto alle testate giornalistiche locali via mail o altri strumenti.

1. **Banner in home page di tutti i siti di Unione e Comuni:** è presente sui siti di tutti i Comuni, dell'Unione e della Polizia Locale un banner che linka al sito regionale <https://allertameteo.regione.emilia-romagna.it/>.
2. **Canale Telegram** dedicato alle allerte: il canale Telegram Bassa Romagna Emergenze (<https://t.me/bassaromagnaemergenze>). In esso vengono **pubblicate tutte le allerte** che riguardano il territorio della Bassa Romagna (Zona D1), riportando soltanto gli estremi dell'allerta e il link per la sua visualizzazione e comunicazioni che si ritenga utile condividere. Dal 1 novembre 2023 è attivo in via sperimentale anche il canale whatsapp "Bassa Romagna Emergenze" (<https://whatsapp.com/channel/0029Va8y5jS1SWsrOXJqS93h>), su di esso vengono veicolati gli stessi contenuti del canale telegram.
3. Qualora un'allerta gialla di qualsiasi tipo evidenziasse delle criticità straordinarie che necessitassero di ulteriori step comunicativi, è compito del Responsabile di Protezione Civile segnalarlo ai referenti di comunicazione attraverso il gruppo whatsapp dedicato o via telefono. In questo caso si attivano le procedure individuate in caso di allerta arancione e si concordano le modalità comunicative più idonee.

ALLERTE ARANCIONI: attivazione Servizio Comunicazione e Ufficio Stampa

4. **Comunicato stampa:** il Responsabile della Protezione civile condivide il messaggio con il Servizio comunicazione che lo invia alla stampa secondo le modalità tradizionali
5. **Messaggistica:** il messaggio viene istantaneamente condiviso anche sul canale Telegram e whatsapp (sono abilitati a farlo i referenti per la Protezione Civile e per la comunicazione)
6. **App alert system:** il messaggio viene veicolato anche attraverso le notifiche push della app "alert system plus"

7. **News su sito Unione e link da siti Comuni:** viene pubblicata una news sul sito www.labassaromagna.it in multipubblicazione sui siti dei Comuni interessati. In caso di aggiornamenti viene utilizzata sempre la stessa news fino al termine dell'allertamento con indicazione evidente di data e ora dell'aggiornamento, l'aggiornamento sui siti comunali è automatico.

(Qualora l'emergenza si presentasse fuori orario lavorativo, i referenti del Servizio Comunicazione sono autorizzati a pubblicare le informazioni necessarie su tutti i siti dei Comuni dell'Unione, in caso contrario **i referenti dell'Unione coordineranno le azioni dei referenti dei Comuni a seconda delle necessità**)

8. **Post su Facebook Unione, Comuni e Polizia Locale:** le pagine dei Comuni coinvolti devono riportare il medesimo post, fissato in alto nella pagina fino al termine dell'allertamento ed eventuali aggiornamenti vengono effettuati sempre sullo stesso post con relativa data e ora, salvo che non si valuti diversamente.

(Qualora l'emergenza si presentasse fuori orario lavorativo, i referenti del Servizio Comunicazione operano sulle pagine facebook dei Comuni, in caso contrario i referenti dell'Unione coordineranno le azioni dei referenti dei Comuni a seconda delle necessità).

9. **Monitoraggio e risposta** ad eventuali richieste di chiarimento e moderazione dei commenti (compatibilmente con orari e tipologia delle emergenze)
10. Eventuale aggiornamento sull'evoluzione dei fenomeni per cui si è attivato l'allertamento in stretto raccordo con il Responsabile di Protezione Civile e con la Polizia Locale della Bassa Romagna
11. Qualora l'emergenza degeneri, attivazione delle procedure individuate in caso di allerta rossa.

ALLERTE ROSSE

12. **Eventuale attivazione telefonata Alert System** da parte del Sindaco (secondo le indicazioni fornite dal Responsabile di Protezione Civile e/o del referente Comunale incaricato dal Sindaco).
13. altre procedure individuate dal piano e che si rendono necessarie a seconda della natura dell'emergenza.

Le attività collegate a relativo livello di allertamento (giallo-arancione-rosso), si considerano aggiuntive rispetto alle precedenti.

Il Protocollo di Comunicazione per le emergenze di Protezione Civile viene attivato a prescindere dall'attivazione dei COC e si riferisce alle sole allerte che interessano la zona D1.

Il Responsabile di Protezione Civile valuta, insieme al Responsabile della Comunicazione, l'opportunità di **non attivare le procedure previste in caso di allerte arancioni o rosse, qualora l'emergenza non riguardasse direttamente il territorio della Bassa Romagna**, tenendo opportunamente conto delle specifiche indicate nell'allerta e dell'evoluzione delle emergenze in atto.

ALLEGATO 4.3.D – PROTOCOLLO DI COMUNICAZIONE IN EMERGENZA

4.3.1.CHECKLIST PER L'UTILIZZO DEGLI STRUMENTI DI INFORMAZIONE ALLA POPOLAZIONE DURANTE L'EMERGENZA – EVENTI CON NOTIFICA

IN FASE PREVISIONALE	CRITICITA'	ALLERTA	STRUMENTI DI INFORMAZIONE UTILIZZATI											
			<i>comunica to stampa</i>	<i>informaz ione su sito web comunal e</i>	<i>informazi one tramite canali social</i>	<i>aggiorn amento sito regione web- allerte - breaking news</i>	<i>invio sms cittadini tramite software dedicato (alert- system, web- allerte)</i>	<i>invio messaggio vocale tramite software dedicato (alert- system o altri)</i>	<i>Contatto telefonico seguito di censimento puntuale (alert- system e web –sit)</i>	<i>infor maz ione port a a port a</i>	<i>suono delle sirene</i>	<i>suono delle campa ne</i>	<i>Punto di informa zione in loco</i>	<i>Canale Telegra m/wha tsapp Emerge nze</i>
	Idraulica	Gialla					X							X
		Arancione	X	X	X		X	X*	X*	X*				X
		Rossa	X	X	X		X	X	X	X*				X
	Idrogeologica	Gialla					X							X
		Arancione	X	X	X		X	X*	X*	X*				X
		Rossa	X	X	X		X	X*	X	X*				X
Idrogeologica per temporali	Gialla					X							X	
	Arancione	X	X	X		X	X*	X*					X	
* attivazioni eventuali da valutarsi in loco														

CRITICITA'	SCENARIO	STRUMENTI DI INFORMAZIONE UTILIZZATI											
		<i>comunicato stampa</i>	<i>informazione su sito web comunale</i>	<i>informazione tramite canali social</i>	<i>aggiornamento sito regione web-alerte - breaking news</i>	<i>invio sms cittadini tramite software dedicato (alert-system, web-alerte)</i>	<i>invio messaggio vocale tramite software dedicato (alert-system o altri)</i>	<i>Contatto telefonico o a seguito di censimento puntuale (alert-system e web - sit)</i>	<i>informazione porta a porta</i>	<i>suono delle sirene</i>	<i>suono delle campane</i>	<i>Punto di informazione in loco</i>	<i>Canale Telegram/ whatsapp Emergenze</i>
Idraulica	Giallo					X							X
	Arancione	X	X	X		X	X*	X*	X*				X
	Rosso	X	X	X		X	X*	X*	X*				X
Idrogeologica	Giallo					X							X
	Arancione	X	X	X		X	X*	X*	X*				X
	Rosso	X	X	X		X	X*	X*	X*				X
Idrogeologica per temporali	Giallo					X							
	Arancione	X	X	X		X	X*	X*					X
* attivazioni eventuali da valutarsi in loco													

4.3.2. CHECKLIST PER L'UTILIZZO DEGLI STRUMENTI DI INFORMAZIONE ALLA POPOLAZIONE DURANTE L'EMERGENZA – EVENTI SENZA NOTIFICA

IN FASE PREVISIONALE

CRITICITA'	ALLERTA	STRUMENTI DI INFORMAZIONE UTILIZZATI											
		comunicato stampa	informazione su sito web comunali	informazione tramite canali social	aggiornamento sito regione web-allerte - breaking news	invio sms cittadini tramite software dedicato (alert-system, web-allerte)	invio messaggio vocale tramite software dedicato (alert-system o altri)	Contatto telefonico a seguito di censimento puntuale (alert-system e web – sit)	informazione porta a porta	suono delle sirene	suono delle campagne	Punto di informazione in loco	Canale Telegram/ whatsapp Emergenze
Vento	Gialla					X							X
	Arancione	X	X	X		X							X
	Rossa	X	X	X		X	X*	X*					X
Temperature estreme	Gialla					X							X
	Arancione	X	X	X		X							X
	Rossa	X	X	X		X	X*	X*					X
Neve	Gialla					X							X
	Arancione	X	X	X		X	X*	X*					X
	Rossa	X	X	X		X	X*	X*					X
Ghiaccio e pioggia che gela	Gialla		X	X		X							X
	Arancione	X	X	X		X	X*	X*					X
	Rossa	X	X	X		X	X*	X*					X
* attivazioni eventuali da valutarsi in loco													

CRITICITA'	SCENARIO	STRUMENTI DI INFORMAZIONE UTILIZZATI											
		comunicato stampa	informazione su sito web comunali	informazione tramite canali social	aggiornamento sito regione web-alerte - breaking news	invio sms cittadini tramite software dedicato (alert-system, web-alerte)	invio messaggio vocale tramite software dedicato (alert-system o altri)	Contatto telefonico o a seguito di censimento puntuale	informazione porta a porta	suono delle sirene	suono delle campagne	Punto di informazione in loco	Canale Telegram/ whatsapp Emergenze
Vento	Gialla					X							X
	Arancione	X	X	X		X							X
	Rossa	X	X	X		X	X*	X*					X
Temperature estreme	Gialla					X							X
	Arancione	X	X	X		X							X
	Rossa	X	X	X		X	X*	X*					X
Neve	Gialla		X	X		X							X
	Arancione	X	X	X		X	X*	X*					X
	Rossa	X	X	X		X	X*	X*					X
Ghiaccio e pioggia che gela	Gialla		X	X		X							X
	Arancione	X	X	X		X	X*	X*					X
	Rossa	X	X	X		X	X*	X*					X
* attivazioni eventuali da valutarsi in loco													

4.3.3.CHECKLIST PER L'UTILIZZO DEGLI STRUMENTI DI INFORMAZIONE ALLA POPOLAZIONE DURANTE L'EMERGENZA – RISCHIO INCIDENTE RILEVANTE

AD EVENTO IN CORSO	CRITICITA'	SCENARIO	STRUMENTI DI INFORMAZIONE UTILIZZATI											
			<i>comunicato stampa</i>	<i>informazione su sito web comunali</i>	<i>informazione tramite canali social</i>	<i>aggiornamento sito regione web-alerte - breaking news</i>	<i>invio sms cittadini tramite software dedicato (alert-system, web-alerte)</i>	<i>invio messaggio vocale tramite software dedicato (alert-system o altri)</i>	<i>Contatto telefonico o a seguito di censimento puntuale</i>	<i>informazione porta a porta</i>	<i>suono delle sirene</i>	<i>suono delle campane</i>	<i>Punto di informazione in loco</i>	<i>Canale Telegram Emergenze</i>
	Incidente rilevante	Attenzione	x	x	x		x	x*	x*					x
		Pre-allarme	x	x	x		x	x*	x*					x
		Allarme	x	x	x		x	x			x			x
		Cessato allarme	x	x	x		x	x			x			x
* attivazioni eventuali da valutarsi in loco														

5.AGGIORNAMENTO DEL PIANO DI EMERGENZA

5. AGGIORNAMENTO DEL PIANO DI EMERGENZA

Il Presente Piano di Emergenza e di Protezione Civile è uno strumento dinamico ed operativo indispensabile nella gestione delle emergenze.

I dati in esso contenuti devono pertanto essere soggetti a continuo e periodico aggiornamento anche all'interno del web-SIT, al fine di rendere efficace ogni azione di intervento e di informazione.

Si demanda pertanto al Responsabile del Servizio di Protezione Civile dell'Unione dei Comuni il compito di aggiornare periodicamente i dati contenuti nelle sezioni del presente piano, previa comunicazione formale ai soggetti interessati, onde renderlo conforme all'organizzazione dei Comuni e dell'Unione stessa. Tale aggiornamento viene approvato dalla Giunta dell'Unione, sentiti i Sindaci interessati, trattandosi di semplice adeguamento di dati organizzativi nel rispetto dei principi del Piano.

In particolare potranno essere aggiornate con delibera di Giunta dell'Unione le sezioni inerenti:

- Inquadramento territoriale di Ciascun Comune e dell'Unione dei Comuni della Bassa Romagna;
- Elementi esposti al Rischio;
- Individuazione ed aggiornamento delle aree di ammassamento/accoglienza e centri di Comando (COC e COM);
- Idrometri e Pluviometri di riferimento delle soglie di allerta qualora venissero mutati;
- Referenti delle diverse funzioni della Struttura di Protezione Civile;
- Allegati del Piano di Emergenza.

Gli aggiornamenti dovranno essere pubblicati sul sito degli enti anche tramite link al WEB SIT mod. "Emerge" e al portale "Allerta Meteo Emilia Romagna", al posto del documento originario, a cura del Servizio Comunicazione dell'Unione su richiesta del Responsabile del Servizio di Protezione Civile dell'Unione.